






















PROVINCIA DI CUNEO

PIANO TERRITORIALE PROVINCIALE

CARTA DEI VALORI CULTURALI

scala 1 : 150.000

LEGENDA

-  Ambienti insediativi urbani e rurali a dominante costruita
-  Ambienti insediativi rurali dei seminativi
-  Ambienti insediativi rurali delle colture specializzate
-  Ambienti insediativi rurali delle colture agricole marginali
-  Ambienti a dominante forestale, localmente interessate da insediamenti rurali
-  Ambienti non insediati naturali e seminaturali
-  Aree naturali e seminaturali in ambienti intensivi di pianura
-  Acque
-  Centri storici F1
-  Centri storici F2
-  Centri storici F3 e F4
-  Beni religiosi
-  Beni militari
-  Beni civili
-  Beni rurali
-  Archeologia industriale
-  Beni archeologici
-  Beni vincolati ai sensi della L. 1089/39
-  Rete idrografica
-  Paesaggi agrari e forestali: sovranita'
-  Limiti comunali
-  Limite provinciale

