












# PROVINCIA DI CUNEO

## PIANO TERRITORIALE PROVINCIALE

### CARTA DELLE TUTELE PAESISTICHE

scala 1 : 150.000

#### LEGENDA

-  Aree boscate
-  Fasce fluviali(corsi d'acqua di interesse regionale) e lacustri
-  Aree protette
-  Circhi glaciali
-  Aree al di sopra dei 1600 m
-  Aree soggette a vincolo ex L. 1497/39
-  23 Aree di elevata qualità paesistico ambientale interessate da Piani Territoriali e/o Paesistici
-  Aree di elevata qualità paesistico ambientale interessate da Piano di competenza regionale da definire
-  Rete idrografica
-  Limiti comunali
-  Limite provinciale

#### AREE DI ELEVATA QUALITA' AMBIENTALE

Interessate da Piani Territoriali con specifica considerazione dei valori paesistici e ambientali di competenza regionale:

- 7 . Langhe (Sud ed Est del Tanaro fino al confine ex comprensorio di Alba/Bra)

Interessate da Piani Territoriali con specifica considerazione dei valori paesistici e ambientali di competenza provinciale:

- 21. zona del massiccio del monte Bracco
- 22. zona del gruppo del Monviso e della Val Varaita
- 23. zona delle Alpi Marittime e del Monte Argentera
- 24. zona del gruppo del Marguareis
- 35. alta Valle Stura di Demonte
- 36. Ornea, fino a tutto il bacino del torrente Negrone (confini con Liguria/Nava)

Interessate da Piani Paesistici di competenza regionale:

- 39. area della tenuta ex Reale del centro storico di Pollenzo
- 40. territorio delle Rocche dei Roeri Cuneesi
- 41. zona delle Cascine ex Savoia del parco del castello di Racconigi

Interessate da Piani Paesistici di competenza provinciale:

- 57. zona di Colle Casotto e di Alpe di Perabruna
- 58. Parco fluviale di Cuneo

Altre aree:

- A. area collinare e centro storico di Saluzzo
- B. conca di Castelmagno
- C. Ciciu del Villar
- D. Piana della Roncaglia
- E. castello di Gorzegno