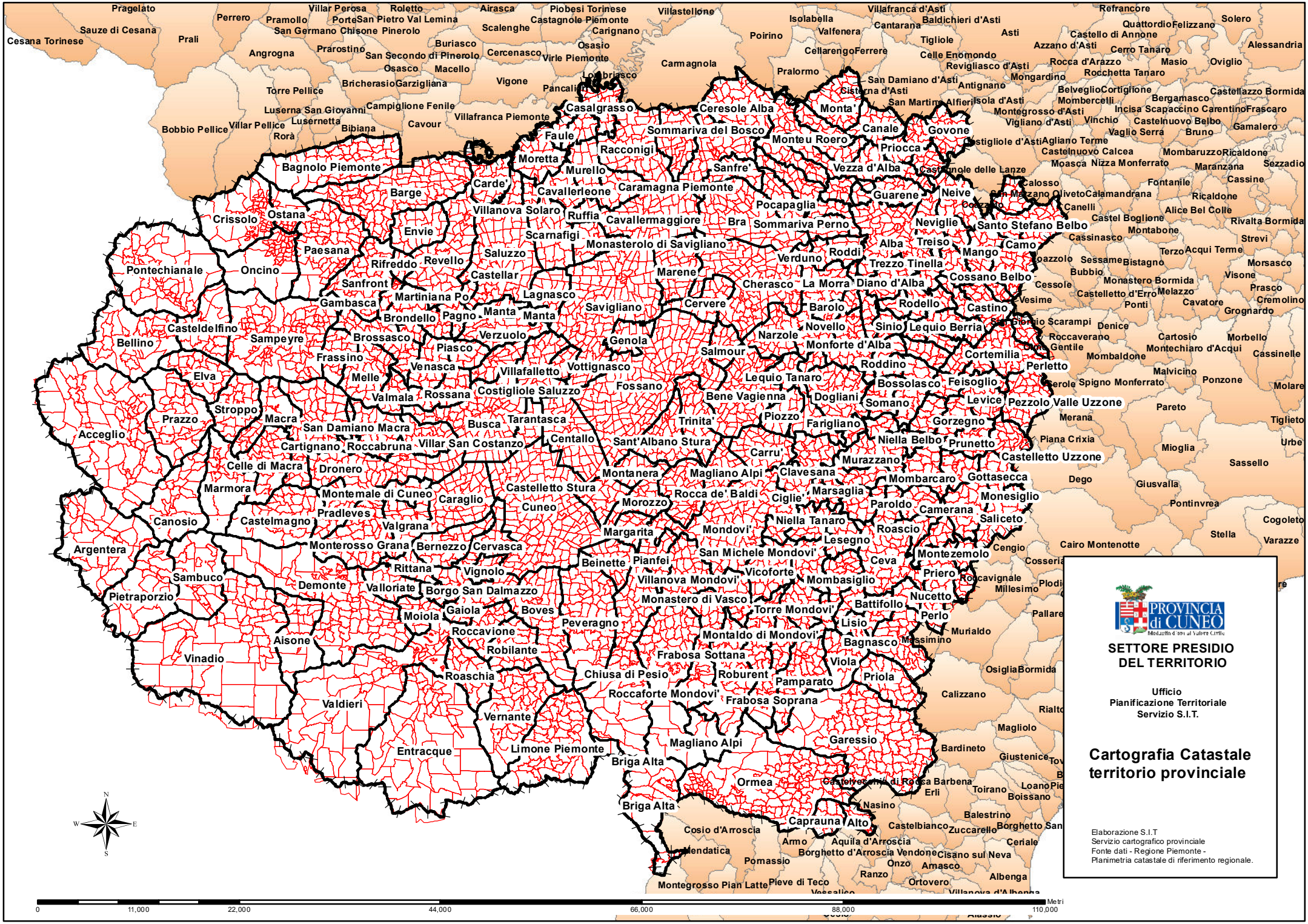
Pragelato
Perrero
Villar Perosa
Roletto
Airasca
Piobesi Torinese
Villastellone
Villafranca d'Asti
Refrancore
Sauze di Cesana
Pramollo
Porte
San Pietro Val Lemina
Castagnole Piemonte
Isolabella
Baldichieri d'Asti
Solero
Cesana Torinese
Prali
San Germano Chisone
Pinerolo
Scalenghe
Carignano
Cantarana
Valfenera
Asti
Quattordio
Felizzano
Poirino
Tigliole
Castello di Annone
Angrogna
Prarostino
Buriasco
Osasio
Cercenasco
Cellarengo
Ferrere
Azzano d'Asti
Cerro Tanaro
Alessandria
San Secondo di Pinerolo
Virle Piemonte
Celle Enomondo
Rocca d'Arazzo
Masio
Oviglio
Osasco
Macello
Carmagnola
Revigliasco d'Asti
Rocchetta Tanaro
Pralormo
Mongardino
Bricherasio
Garzigliana
Vigone
San Damiano d'Asti
Antignano
Belveglio
Cortiglione
Castellazzo Bormida
Torre Pellice
Pancalieri
Cisterna d'Asti
Mombercelli
Bergamasco
Luserna San Giovanni
Campiglione Fenile
Casalgrasso
Ceresole Alba
Monta'
San Martino
Alfieri
Isola d'Asti
Incisa Scapaccino
Carentino
Frascaro
Lusernetta
Villafranca Piemonte
Montegrosso d'Asti
Bobbio Pellice
Villar Pellice
Bibiana
Cavour
Sommariva del Bosco
Canale
Govone
Vigliano d'Asti
Vinchio
Castelnuovo Belbo
Gamalero
Rorà
Faule
Monteu Roero
Priocca
Vaglio Serra
Bruno
Costigliole d'Asti
Agliano Terme
Racconigi
Castelnuovo Calcea
Mombaruzzo
Ricaldone
Moretta
Sanfre'
Vezza d'Alba
Moasca
Nizza Monferrato
Maranzana
Sezzadio
Bagnolo Piemonte
Murello
Castagnole delle Lanze
Calosso
Fontanile
Cassine
Carde'
Cavallerleone
Caramagna Piemonte
Guarene
Neive
San Marzano Oliveto
Calamandrana
Ricaldone
Barge
Pocapaglia
Canelli
Alice Bel Colle
Villanova Solaro
Ruffia
Cavallermaggiore
Bra
Sommariva Perno
Neviglie
Santo Stefano Belbo
Castel Boglione
Rivalta Bormida
Crissolo
Ostana
Envie
Scarnafigi
Monasterolo di Savigliano
Cassinasco
Montabone
Strevi
Paesana
Saluzzo
Alba
Treiso
Camo
Roddi
Mango
Terzo
Acqui Terme
Rifreddo
Revello
Verduno
Trezzo Tinella
Loazzolo
Sessame
Bistagno
Morsasco
Pontechianale
Oncino
Castellar
Marene
Bubbio
Visone
Sanfront
Cherasco
La Morra
Diano d'Alba
Cossano Belbo
Cessole
Monastero Bormida
Martiniana Po
Lagnasco
Castelletto d'Erro
Melazzo
Prasco
Gambasca
Cervere
Rodello
Vesime
Ponti
Cavatore
Cremolino
Brondello
Pagno
Manta
Savigliano
Barolo
Castino
Grognardo
Castelfino
Bellino
Sampeyre
Brossasco
Verzuolo
Novello
Sinio
Lequio Berria
Denice
Roccaverano
Cartosio
Morbello
Piasco
Genola
Narzole
Monforte d'Alba
Gentile
Montechiaro d'Acqui
Cassinelle
Frassino
Salmour
Cortemilia
Mombaldone
Venasca
Villafalletto
Vottignasco
Roddino
Perletto
Elva
Melle
Fossano
Lequio Tanaro
Bossolasco
Feisoglio
Malvicino
Ponzone
Molare
Valmala
Rossana
Costigliole Saluzzo
Bene Vagienna
Dogliani
Somano
Levice
Pezzolo Valle Uzzone
Stroppo
Macra
Tarantasca
Piozzo
Merana
Pareto
Tiglieto
Prazzo
Busca
Trinita'
Farigliano
Gorzegno
Acceglio
San Damiano Macra
Centallo
Niella Belbo
Piana Crixia
Urbe
Cartignano
Roccabruna
Villar San Costanzo
Sant'Albano Stura
Prunetto
Mioglia
Carru
Castelletto Uzzone
Celle di Macra
Dronero
Murazzano
Sassello
Montanera
Magliano Alpi
Clavesana
Mombarcaro
Gottasecca
Dego
Marmora
Castelletto Stura
Rocca de' Baldi
Marsaglia
Ciglie'
Monesiglio
Giusvalla
Montemale di Cuneo
Caraglio
Morozzo
Paroldo
Camerana
Pontinvrea
Pradleves
Cuneo
Canosio
Castelmagno
Valgrana
Niella Tanaro
Saliceto
Cogoleto
Margarita
Mondovi'
Roascio
Stella
Monterosso Grana
Bernezzo
Cervasca
Lesegno
Varazze
Argentera
San Michele Mondovi'
Cengio
Cairo Montenotte
Montezemolo
Rittana
Beinette
Pianfei
Ceva
Cosseria
Sambuco
Vignolo
Vicoforte
Priero
Roccavignale
Demonte
Villanova Mondovi
Mombasiglio
Millesimo
Plodi
Pietraporzio
Valloriate
Borgo San Dalmazzo
Monastero di Vasco
Nucetto
Battifollo
Gaiola
Boves
Torre Mondovi'
Perlo
Moiola
Peveragno
Lisio
Pallare
Roccavione
Murialdo
Aisone
Montaldo di Mondovi'
Massimino
Robilante
Bagnasco
Vinadio
Frabosa Sottana
Viola
Osiglia
Bormida
Roaschia
Chiusa di Pesio
Roburent
Priola
Pamparato
Calizzano
Roccaforte Mondovi'
Valdieri
Frabosa Soprana
Rialto
Vernante
Magliolo
Entracque
Magliano Alpi
Garessio
Bardineto
Limone Piemonte
Briga Alta
Giustenice
Ormea
Castelvecchio di Rocca Barbena
Toirano
Loano
Pie
Erli
Boissano
Briga Alta
Nasino
Balestrino
Caprauna
Alto
Castelbianco
Zuccarello
Borghetto San
Cosio d'Arroscia
Armo
Aquila d'Arroscia
Ceriale
Mendatica
Borghetto d'Arroscia
Vendone
Cisano sul Neva
Pornassio
Onzo
Amasco
Ranzo
Albenga
Montegrosso Pian Latte
Pieve di Teco
Ortovero
Vessalico
Villanova d'Albenga
N
W
E
S
0
11,000
22,000
44,000
66,000
88,000
110,000
Metri
PROVINCIA di CUNEO
Medaglia d'oro al Valore Civile
SETTORE PRESIDIO DEL TERRITORIO
Ufficio
Pianificazione Territoriale
Servizio S.I.T.
Cartografia Catastale territorio provinciale
Elaborazione S.I.T
Servizio cartografico provinciale
Fonte dati - Regione Piemonte -
Planimetria catastale di riferimento regionale.

PROVINCIA di CUNEO

SETTORE PRESIDIO DEL TERRITORIO

Ufficio
Pianificazione Territoriale
Servizio S.I.T.

Cartografia Catastale territorio provinciale

Quadro di Unione Tavole Gruppo 1

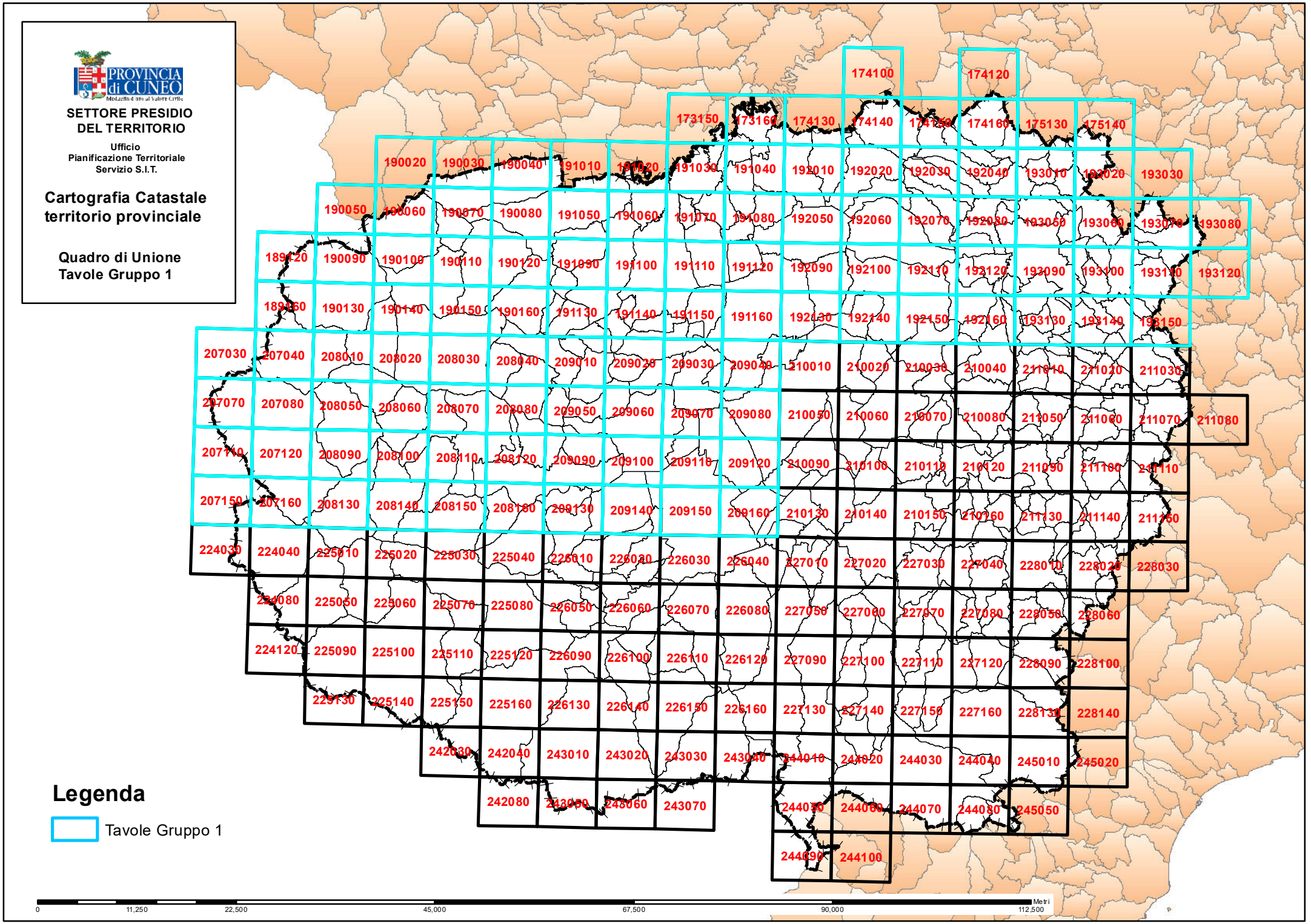

Legenda

Tavole Gruppo 1

0 11,250 22,500 45,000 67,500 90,000 112,500 Metri

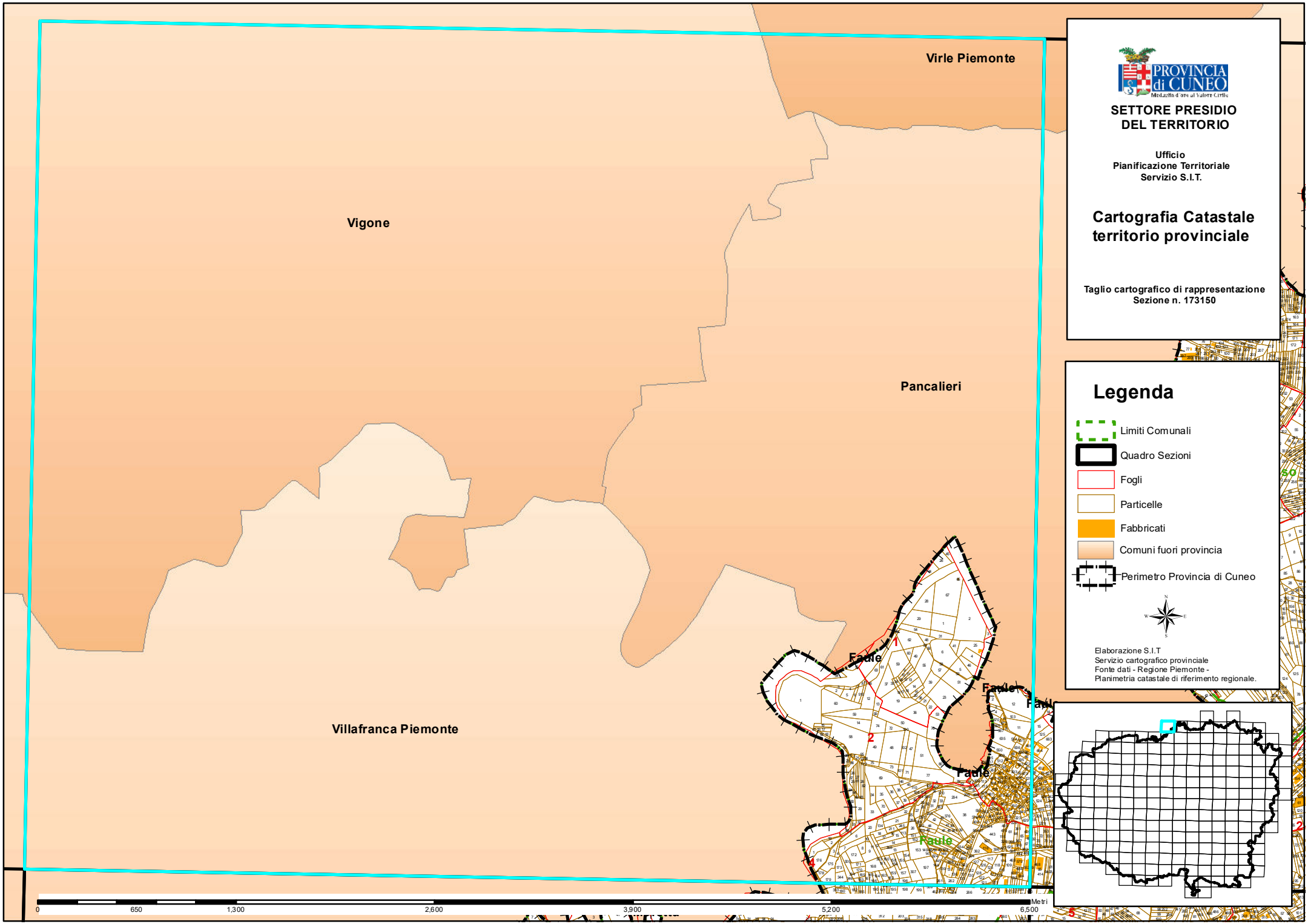

PROVINCIA di CUNEO
Medaglia d'oro al Valore Civile

SETTORE PRESIDIO DEL TERRITORIO

Ufficio
Pianificazione Territoriale
Servizio S.I.T.

Cartografia Catastale territorio provinciale

Taglio cartografico di rappresentazione
Sezione n. 173150

Legenda

- Limiti Comunali
- Quadro Sezioni
- Fogli
- Particelle
- Fabbricati
- Comuni fuori provincia
- Perimetro Provincia di Cuneo

Elaborazione S.I.T
Servizio cartografico provinciale
Fonte dati - Regione Piemonte -
Planimetria catastale di riferimento regionale.

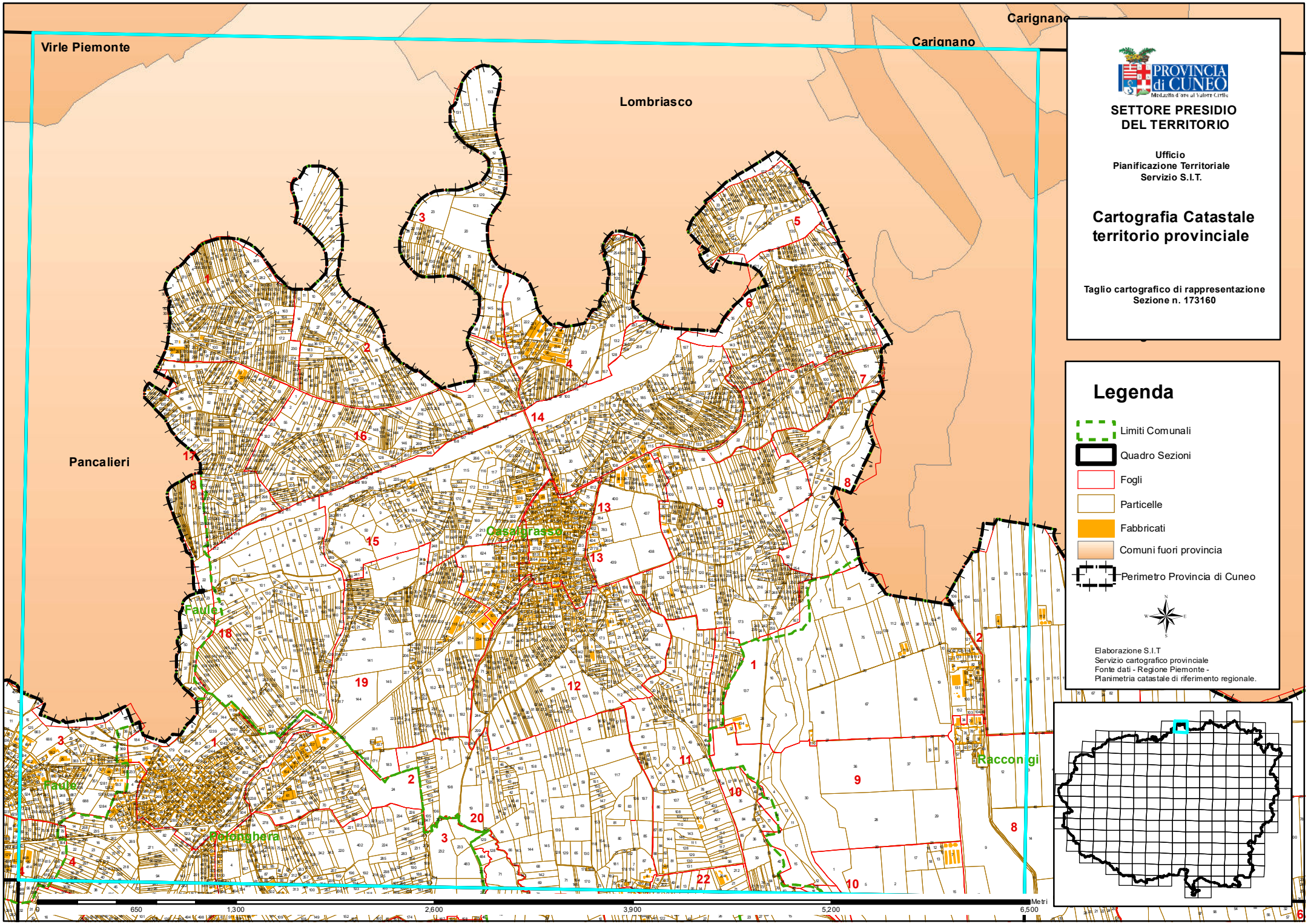
Virle Piemonte
Carignano
Carignano
Lombriasco
Pancalieri
Casalgrasso
Faule
Faule
Polonghera
Racconigi
PROVINCIA di CUNEO
SETTORE PRESIDIO DEL TERRITORIO
Ufficio
Pianificazione Territoriale
Servizio S.I.T.
Cartografia Catastale territorio provinciale
Taglio cartografico di rappresentazione
Sezione n. 173160
Legenda
Limiti Comunali
Quadro Sezioni
Fogli
Particelle
Fabbricati
Comuni fuori provincia
Perimetro Provincia di Cuneo
Elaborazione S.I.T.
Servizio cartografico provinciale
Fonte dati - Regione Piemonte -
Planimetria catastale di riferimento regionale.
0
650
1,300
2,600
3,900
5,200
6,500
Metri

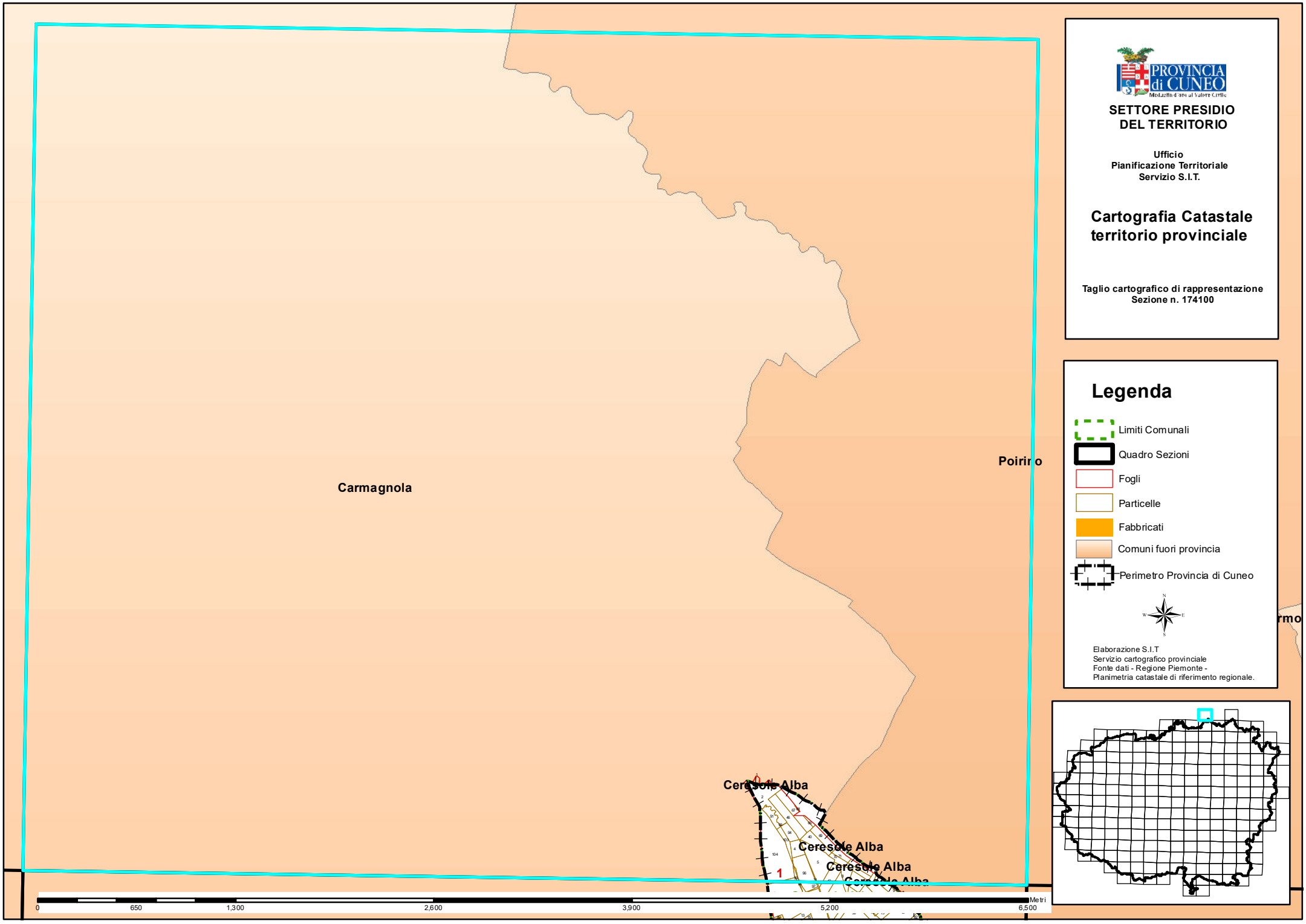

PROVINCIA di CUNEO
Medaglia d'oro al Valore Civile

SETTORE PRESIDIO DEL TERRITORIO

Ufficio
Pianificazione Territoriale
Servizio S.I.T.

Cartografia Catastale territorio provinciale

Taglio cartografico di rappresentazione
Sezione n. 174100

Legenda

- Limiti Comunali
- Quadro Sezioni
- Fogli
- Particelle
- Fabbricati
- Comuni fuori provincia
- Perimetro Provincia di Cuneo

Elaborazione S.I.T
Servizio cartografico provinciale
Fonte dati - Regione Piemonte -
Planimetria catastale di riferimento regionale.

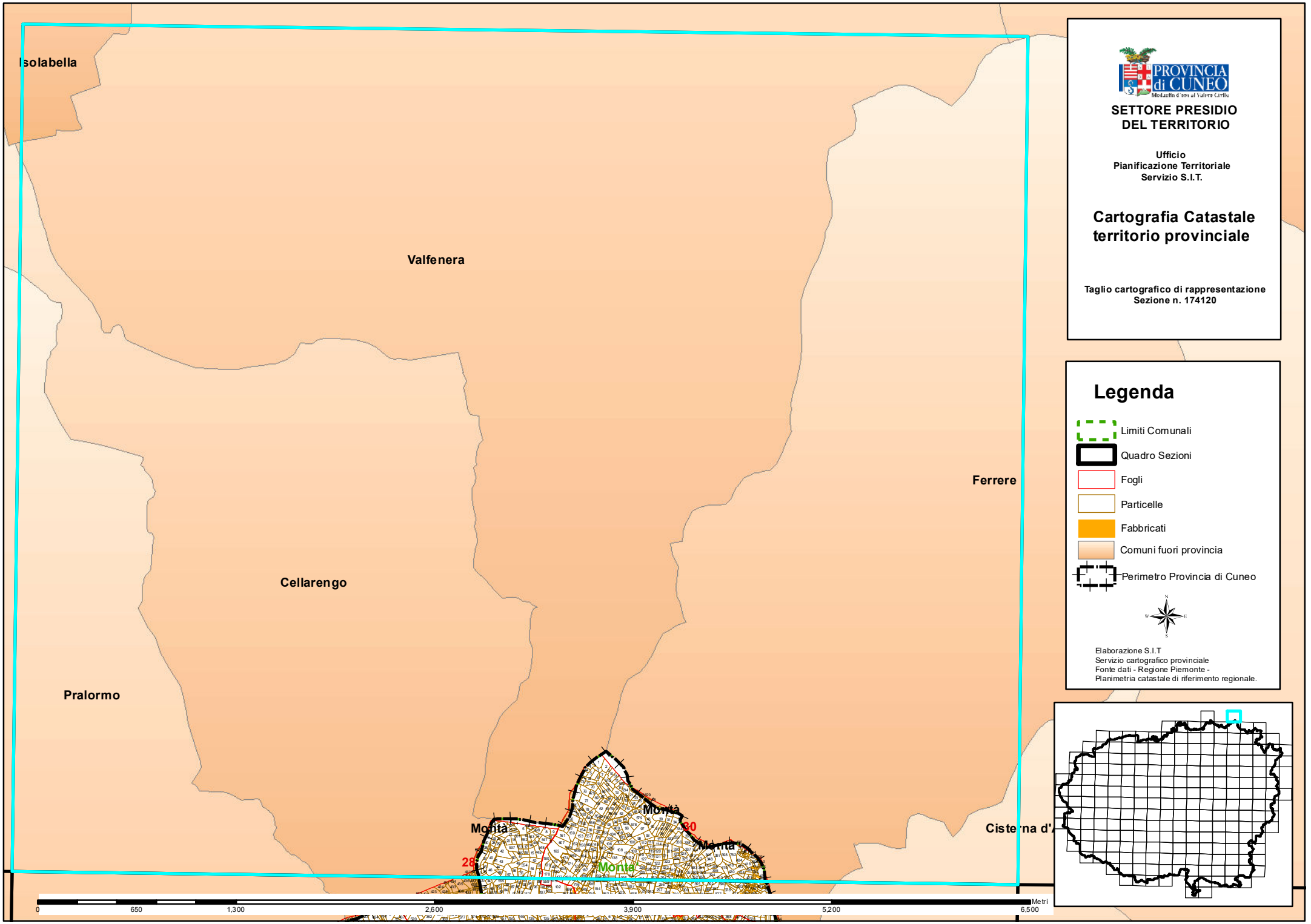

PROVINCIA di CUNEO

SETTORE PRESIDIO DEL TERRITORIO

Ufficio
Pianificazione Territoriale
Servizio S.I.T.

Cartografia Catastale territorio provinciale

Taglio cartografico di rappresentazione
Sezione n. 174120

Legenda

- Limiti Comunali
- Quadro Sezioni
- Fogli
- Particelle
- Fabbricati
- Comuni fuori provincia
- Perimetro Provincia di Cuneo

Elaborazione S.I.T
Servizio cartografico provinciale
Fonte dati - Regione Piemonte -
Planimetria catastale di riferimento regionale.

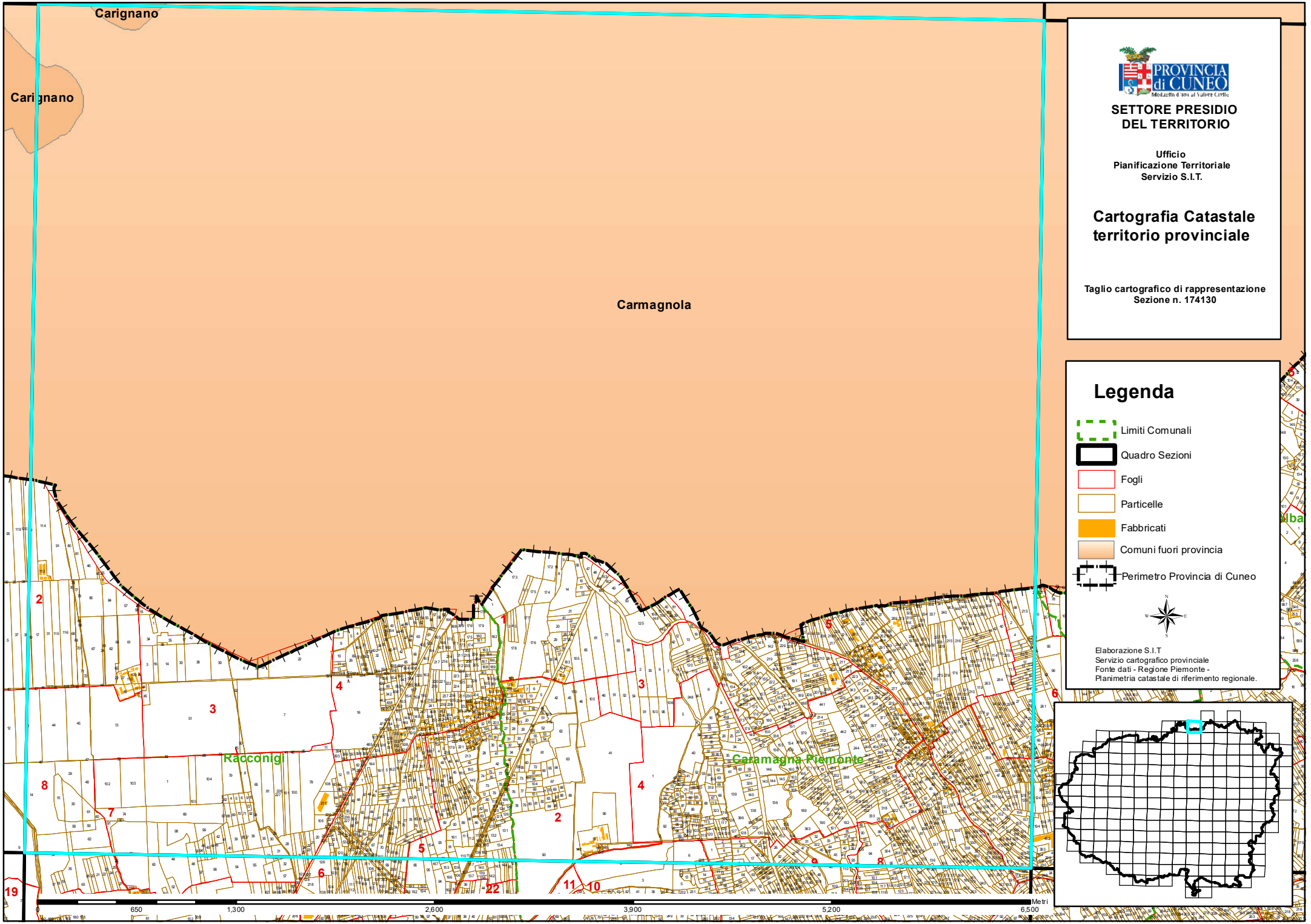

PROVINCIA di CUNEO
Medaglia d'oro al Valore Civile

SETTORE PRESIDIO DEL TERRITORIO

Ufficio
Pianificazione Territoriale
Servizio S.I.T.

Cartografia Catastale territorio provinciale

Taglio cartografico di rappresentazione
Sezione n. 174130

Legenda

- Limiti Comunali
- Quadro Sezioni
- Fogli
- Particelle
- Fabbricati
- Comuni fuori provincia
- Perimetro Provincia di Cuneo

Elaborazione S.I.T
Servizio cartografico provinciale
Fonte dati - Regione Piemonte -
Planimetria catastale di riferimento regionale.

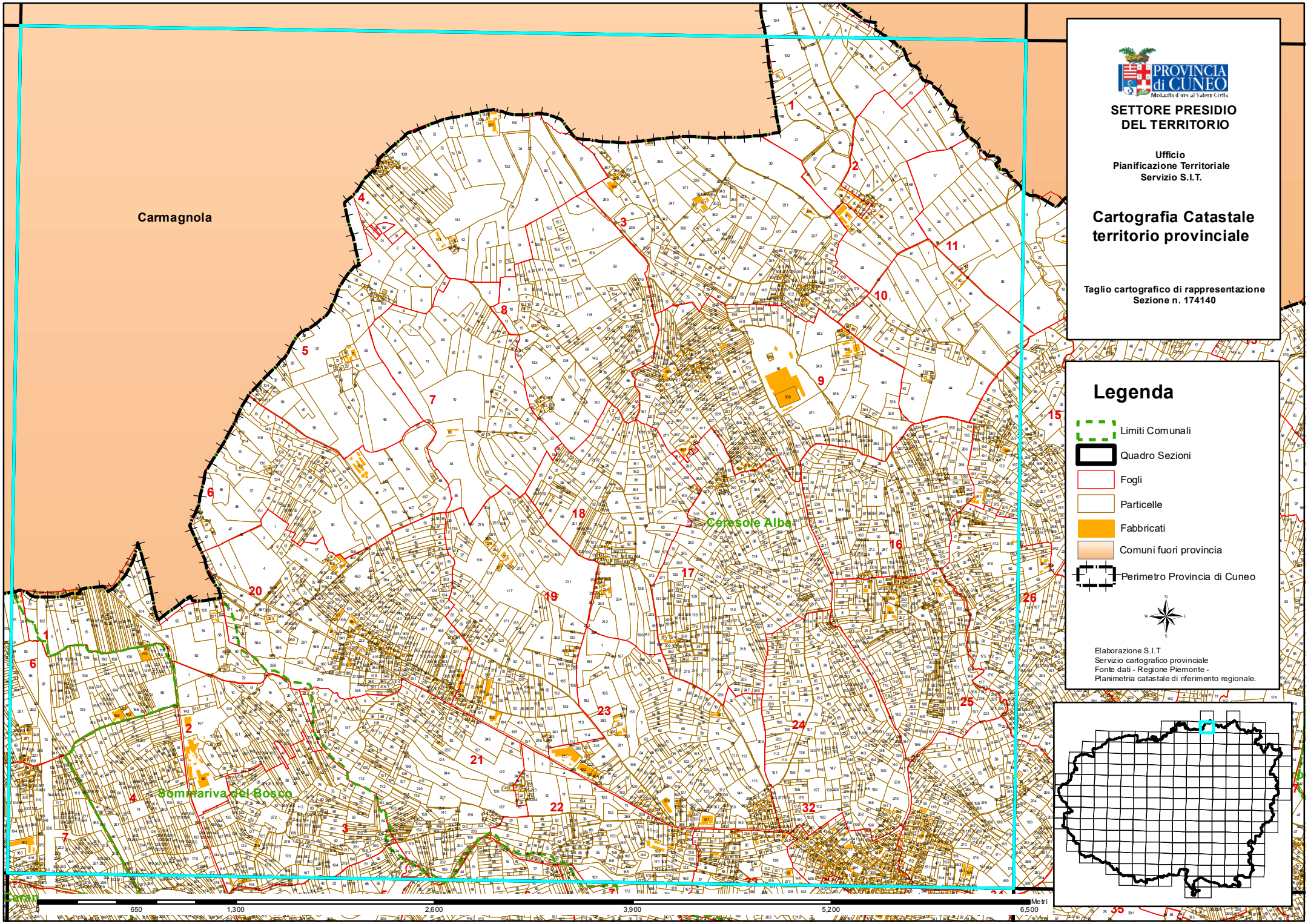
PROVINCIA di CUNEO
Medaglia d'oro al Valore Civile
SETTORE PRESIDIO DEL TERRITORIO
Ufficio
Pianificazione Territoriale
Servizio S.I.T.
Cartografia Catastale territorio provinciale
Taglio cartografico di rappresentazione
Sezione n. 174140
Legenda
Limiti Comunali
Quadro Sezioni
Fogli
Particelle
Fabbricati
Comuni fuori provincia
Perimetro Provincia di Cuneo
Elaborazione S.I.T.
Servizio cartografico provinciale
Fonte dati - Regione Piemonte -
Planimetria catastale di riferimento regionale.
Carmagnola
Ceresole Alba
Sommariva del Bosco
Carail
0
650
1,300
2,600
3,900
5,200
6,500
Metri

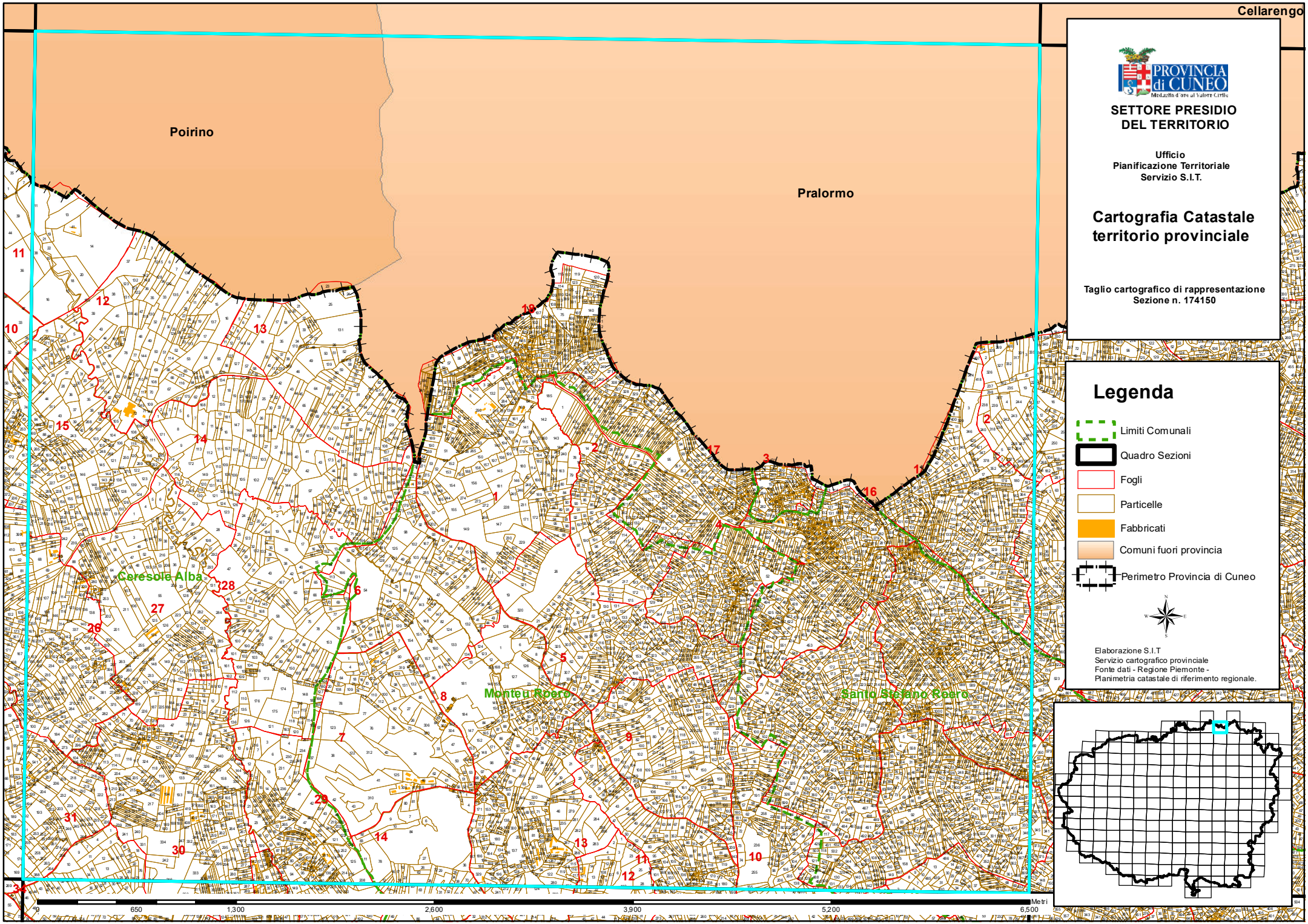
Cellarengo
Poirino
Pralormo
Ceresole Alba
Monteu Roero
Santo Stefano Roero
PROVINCIA di CUNEO
SETTORE PRESIDIO DEL TERRITORIO
Ufficio
Pianificazione Territoriale
Servizio S.I.T.
Cartografia Catastale territorio provinciale
Taglio cartografico di rappresentazione
Sezione n. 174150
Legenda
Limiti Comunali
Quadro Sezioni
Fogli
Particelle
Fabbricati
Comuni fuori provincia
Perimetro Provincia di Cuneo
Elaborazione S.I.T.
Servizio cartografico provinciale
Fonte dati - Regione Piemonte -
Planimetria catastale di riferimento regionale.
0
650
1,300
2,600
3,900
5,200
6,500
Metri

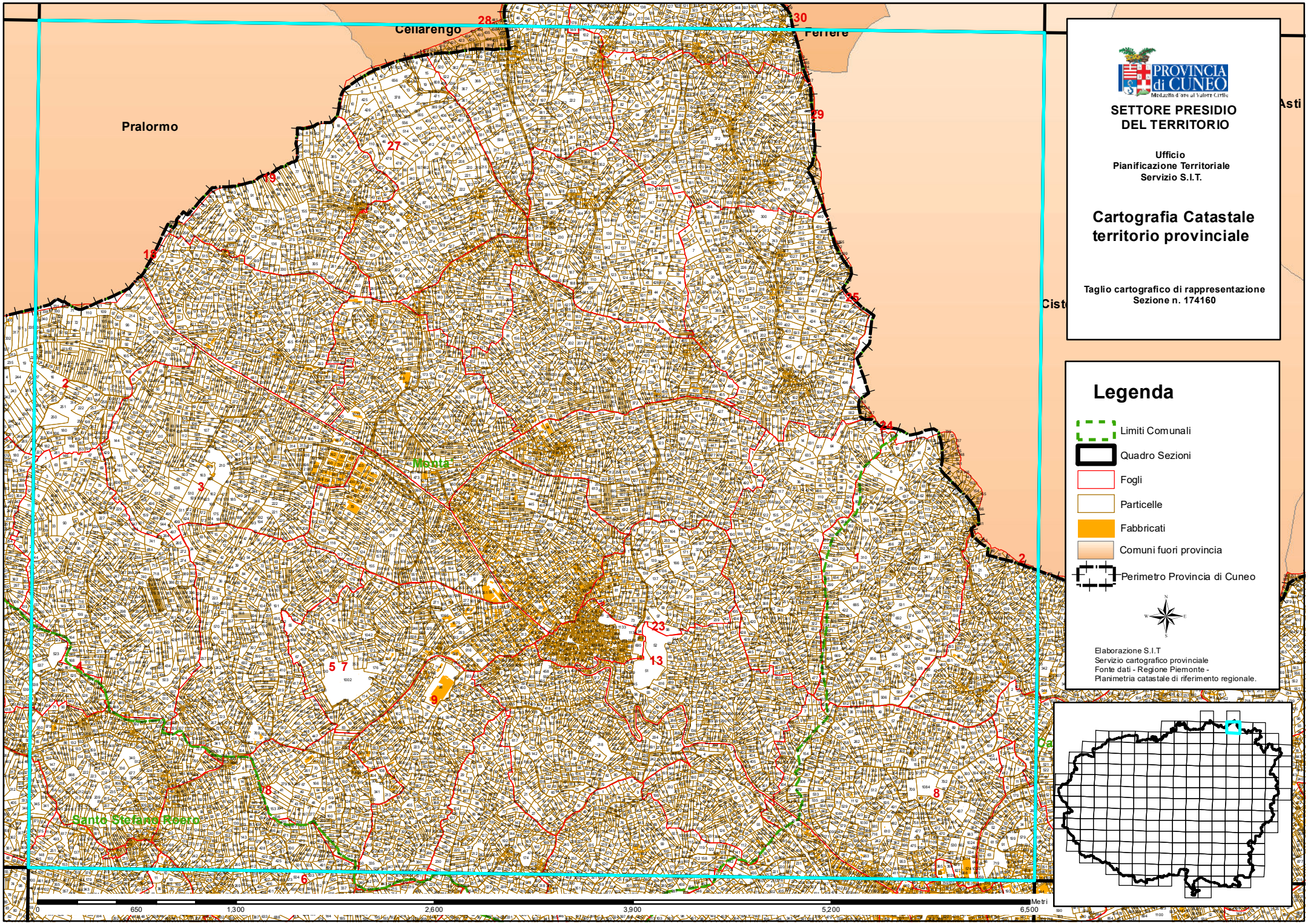

Cellarengo
Ferrere
Pralormo
Santo Stefano Roero
Asti
PROVINCIA di CUNEO
Medaglia d'oro al Valore Civile
SETTORE PRESIDIO DEL TERRITORIO
Ufficio Pianificazione Territoriale Servizio S.I.T.
Cartografia Catastale territorio provinciale
Taglio cartografico di rappresentazione Sezione n. 174160
Legenda
Limiti Comunali
Quadro Sezioni
Fogli
Particelle
Fabbricati
Comuni fuori provincia
Perimetro Provincia di Cuneo
Elaborazione S.I.T
Servizio cartografico provinciale
Fonte dati - Regione Piemonte -
Planimetria catastale di riferimento regionale.
0
650
1,300
2,600
3,900
5,200
6,500
Metri

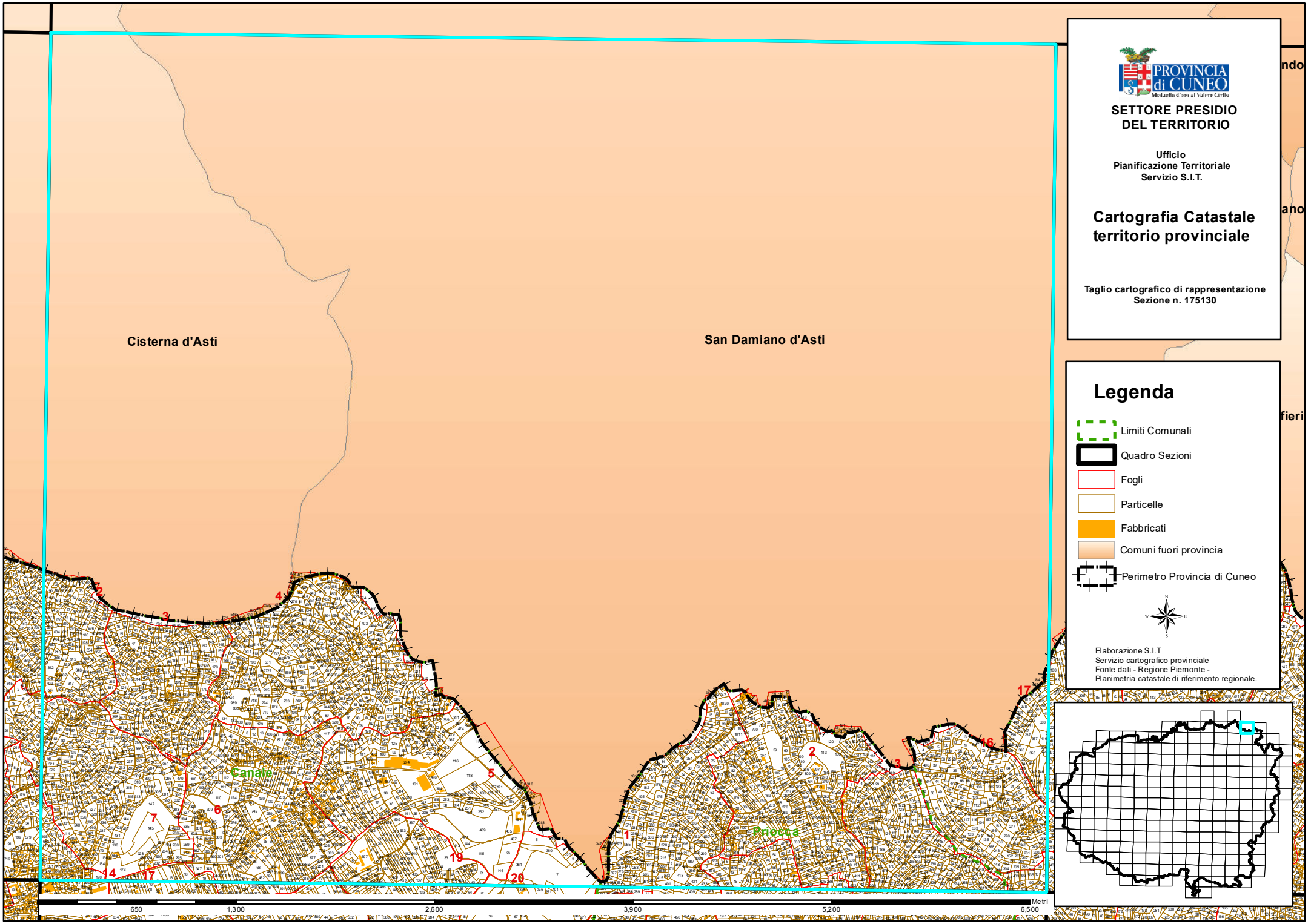

PROVINCIA di CUNEO
Medaglia d'oro al Valore Civile

SETTORE PRESIDIO DEL TERRITORIO

Ufficio
Pianificazione Territoriale
Servizio S.I.T.

Cartografia Catastale territorio provinciale

Taglio cartografico di rappresentazione
Sezione n. 175130

Legenda

- Limiti Comunali
- Quadro Sezioni
- Fogli
- Particelle
- Fabbricati
- Comuni fuori provincia
- Perimetro Provincia di Cuneo

Elaborazione S.I.T.
Servizio cartografico provinciale
Fonte dati - Regione Piemonte -
Planimetria catastale di riferimento regionale.

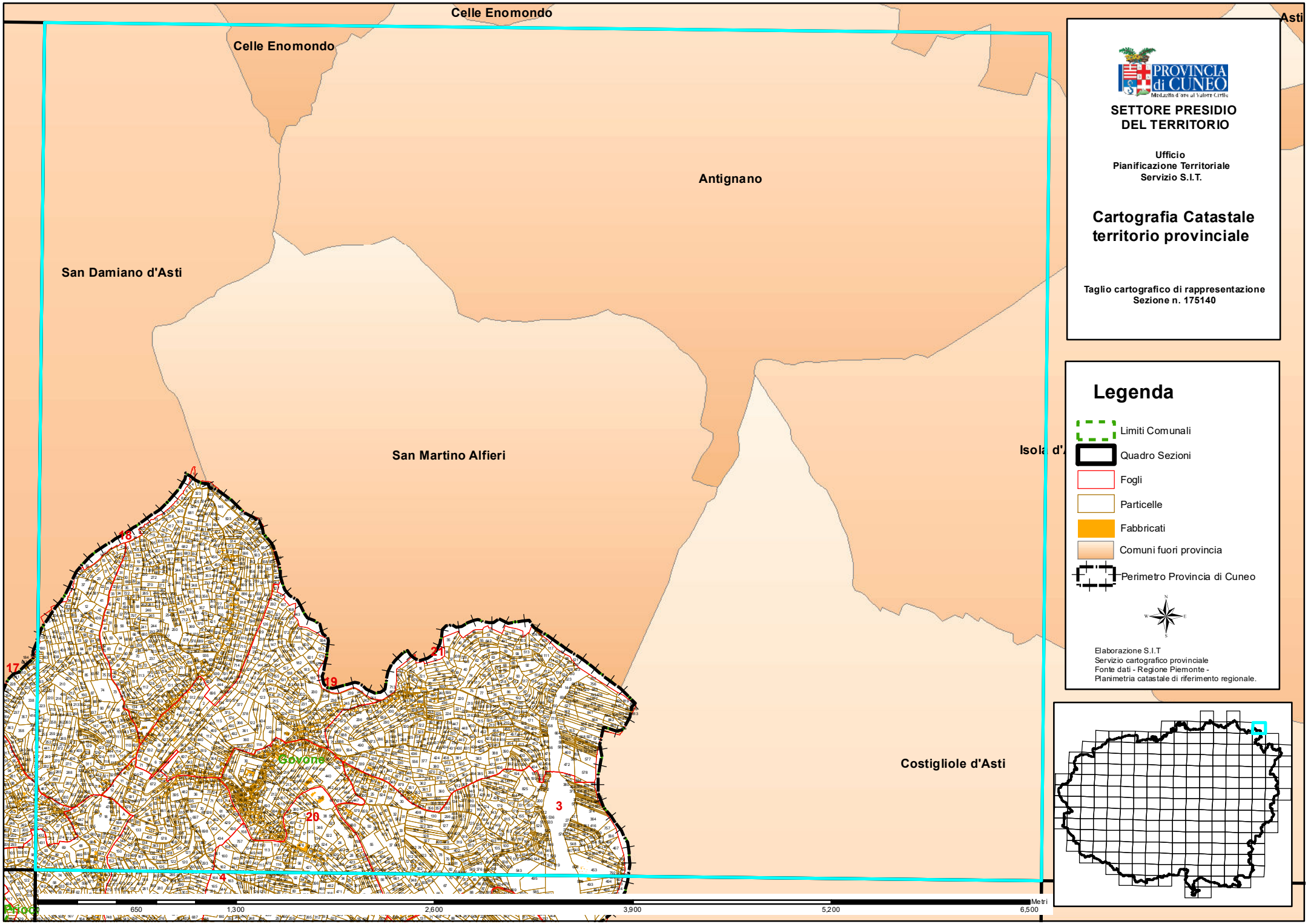

PROVINCIA di CUNEO
Medaglia d'oro al Valore Civile

SETTORE PRESIDIO DEL TERRITORIO

Ufficio
Pianificazione Territoriale
Servizio S.I.T.

Cartografia Catastale territorio provinciale

Taglio cartografico di rappresentazione
Sezione n. 175140

Legenda

- Limiti Comunali
- Quadro Sezioni
- Fogli
- Particelle
- Fabbricati
- Comuni fuori provincia
- Perimetro Provincia di Cuneo

Elaborazione S.I.T.
Servizio cartografico provinciale
Fonte dati - Regione Piemonte -
Planimetria catastale di riferimento regionale.

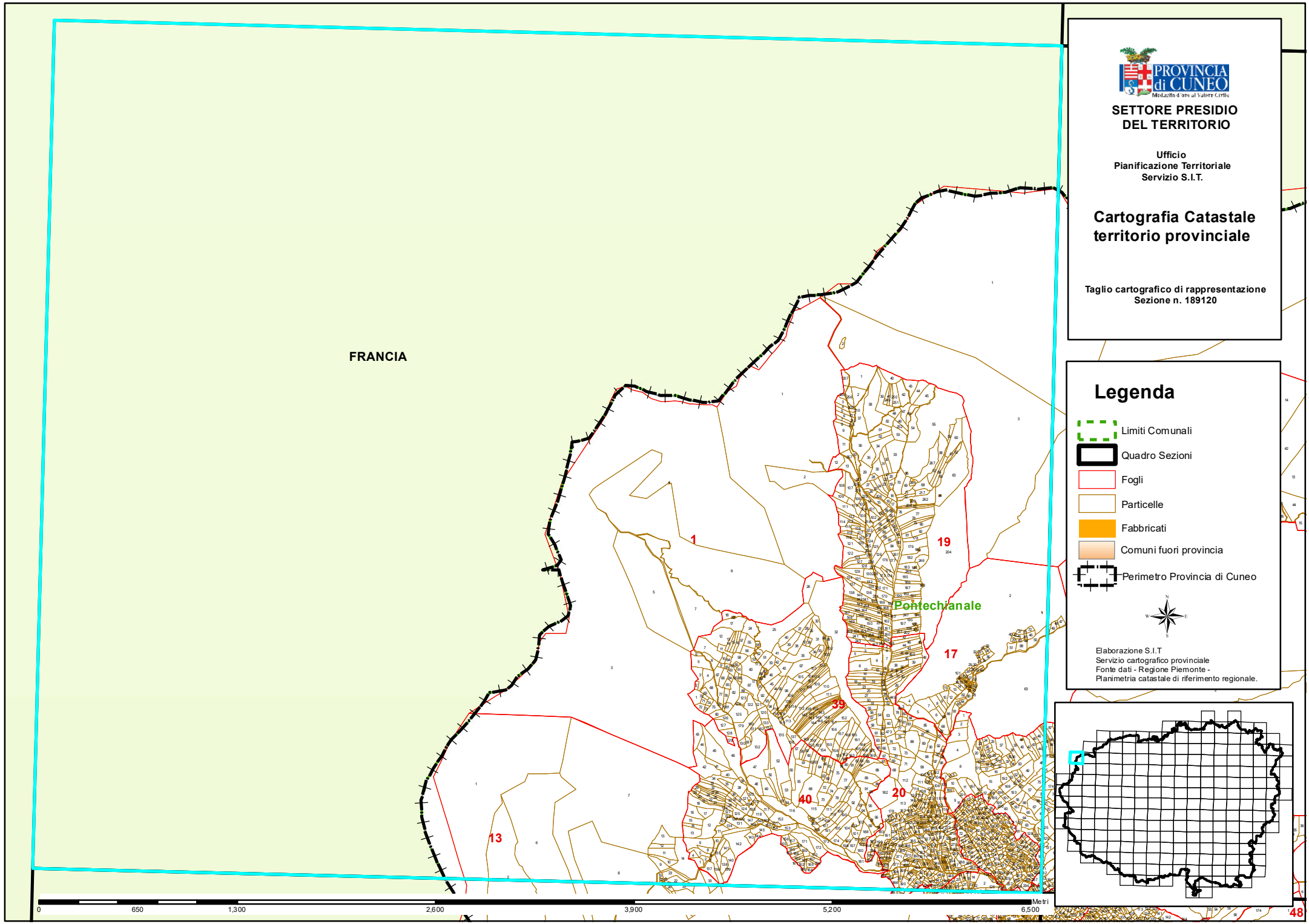

PROVINCIA di CUNEO
Medaglia d'oro al Valore Civile

SETTORE PRESIDIO DEL TERRITORIO

Ufficio
Pianificazione Territoriale
Servizio S.I.T.

Cartografia Catastale territorio provinciale

Taglio cartografico di rappresentazione
Sezione n. 189120

Legenda

- Limiti Comunali
- Quadro Sezioni
- Fogli
- Particelle
- Fabbricati
- Comuni fuori provincia
- Perimetro Provincia di Cuneo

Elaborazione S.I.T.
Servizio cartografico provinciale
Fonte dati - Regione Piemonte -
Planimetria catastale di riferimento regionale.

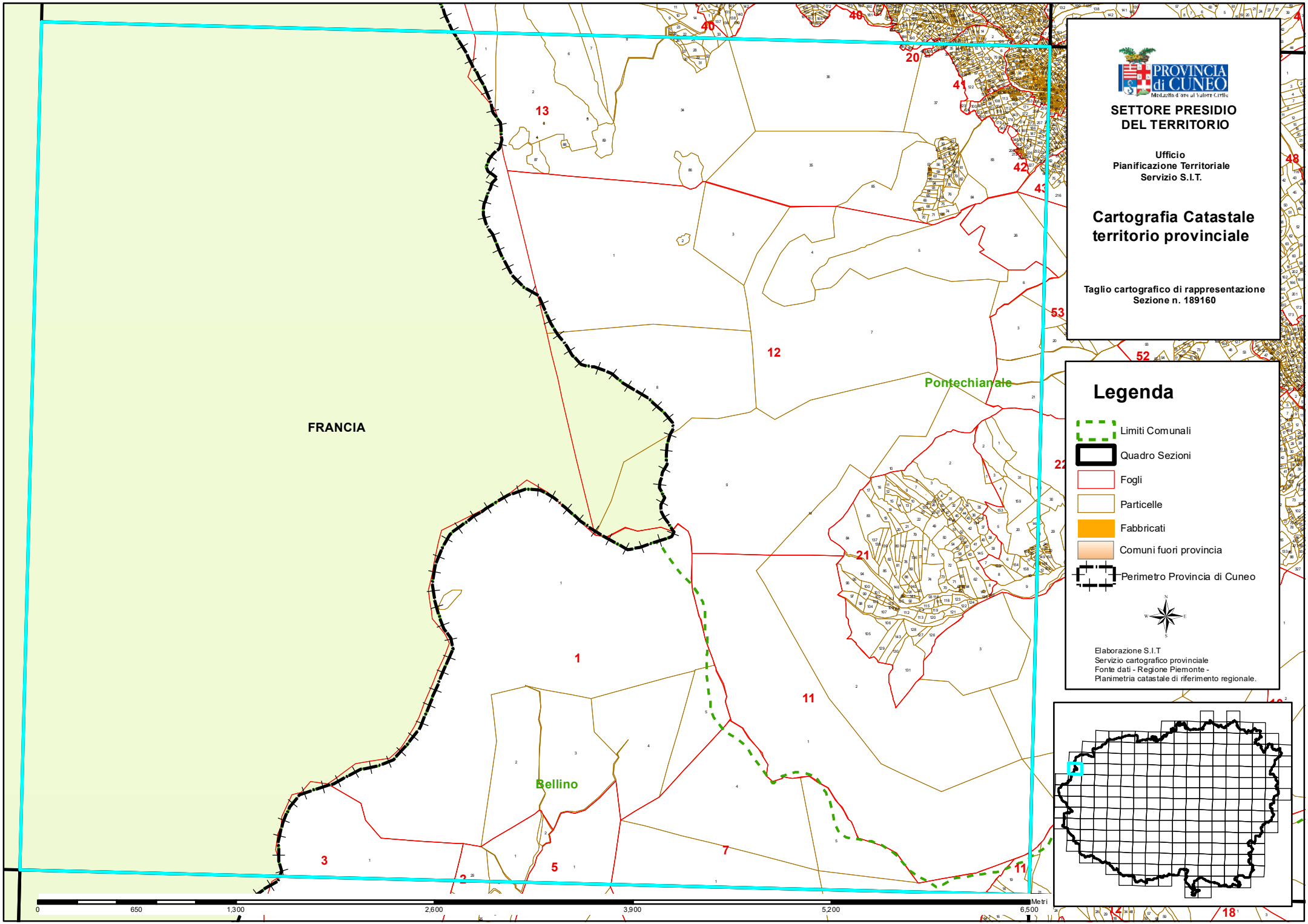
PROVINCIA di CUNEO
SETTORE PRESIDIO DEL TERRITORIO
Ufficio
Pianificazione Territoriale
Servizio S.I.T.
Cartografia Catastale territorio provinciale
Taglio cartografico di rappresentazione
Sezione n. 189160
Legenda
Limiti Comunali
Quadro Sezioni
Fogli
Particelle
Fabbricati
Comuni fuori provincia
Perimetro Provincia di Cuneo
Elaborazione S.I.T
Servizio cartografico provinciale
Fonte dati - Regione Piemonte -
Planimetria catastale di riferimento regionale.
FRANCIA
Pontechianale
Bellino
0
650
1,300
2,600
3,900
5,200
6,500
Metri

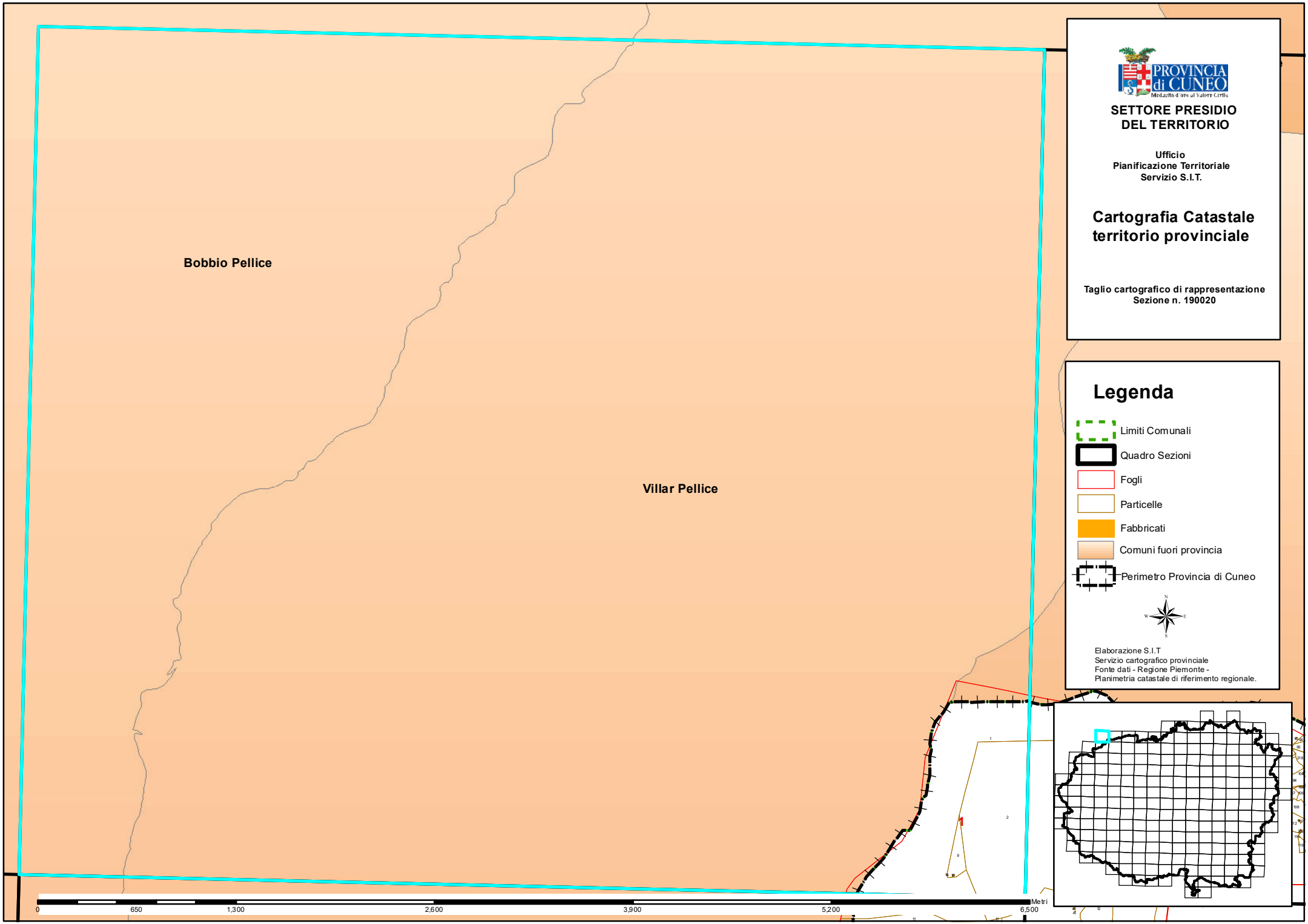
Bobbio Pellice
Villar Pellice
PROVINCIA di CUNEO
SETTORE PRESIDIO DEL TERRITORIO
Ufficio
Pianificazione Territoriale
Servizio S.I.T.
Cartografia Catastale territorio provinciale
Taglio cartografico di rappresentazione
Sezione n. 190020
Legenda
Limiti Comunali
Quadro Sezioni
Fogli
Particelle
Fabbricati
Comuni fuori provincia
Perimetro Provincia di Cuneo
Elaborazione S.I.T
Servizio cartografico provinciale
Fonte dati - Regione Piemonte -
Planimetria catastale di riferimento regionale.
0
650
1,300
2,600
3,900
5,200
6,500
Metri

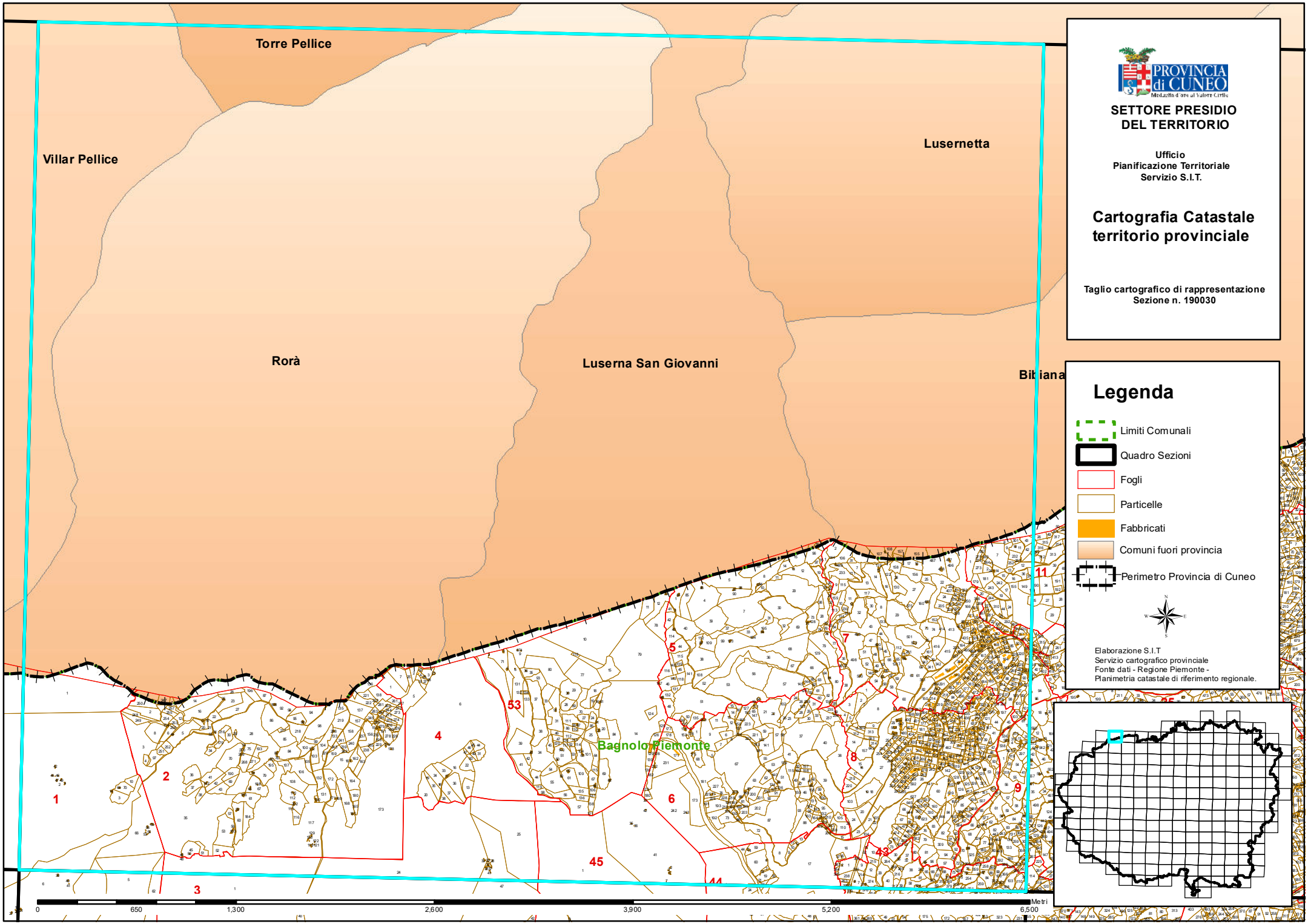

PROVINCIA di CUNEO
Medaglia d'oro al Valore Civile

SETTORE PRESIDIO DEL TERRITORIO

Ufficio
Pianificazione Territoriale
Servizio S.I.T.

Cartografia Catastale territorio provinciale

Taglio cartografico di rappresentazione
Sezione n. 190030

Legenda

- Limiti Comunali
- Quadro Sezioni
- Fogli
- Particelle
- Fabbricati
- Comuni fuori provincia
- Perimetro Provincia di Cuneo

Elaborazione S.I.T.
Servizio cartografico provinciale
Fonte dati - Regione Piemonte -
Planimetria catastale di riferimento regionale.

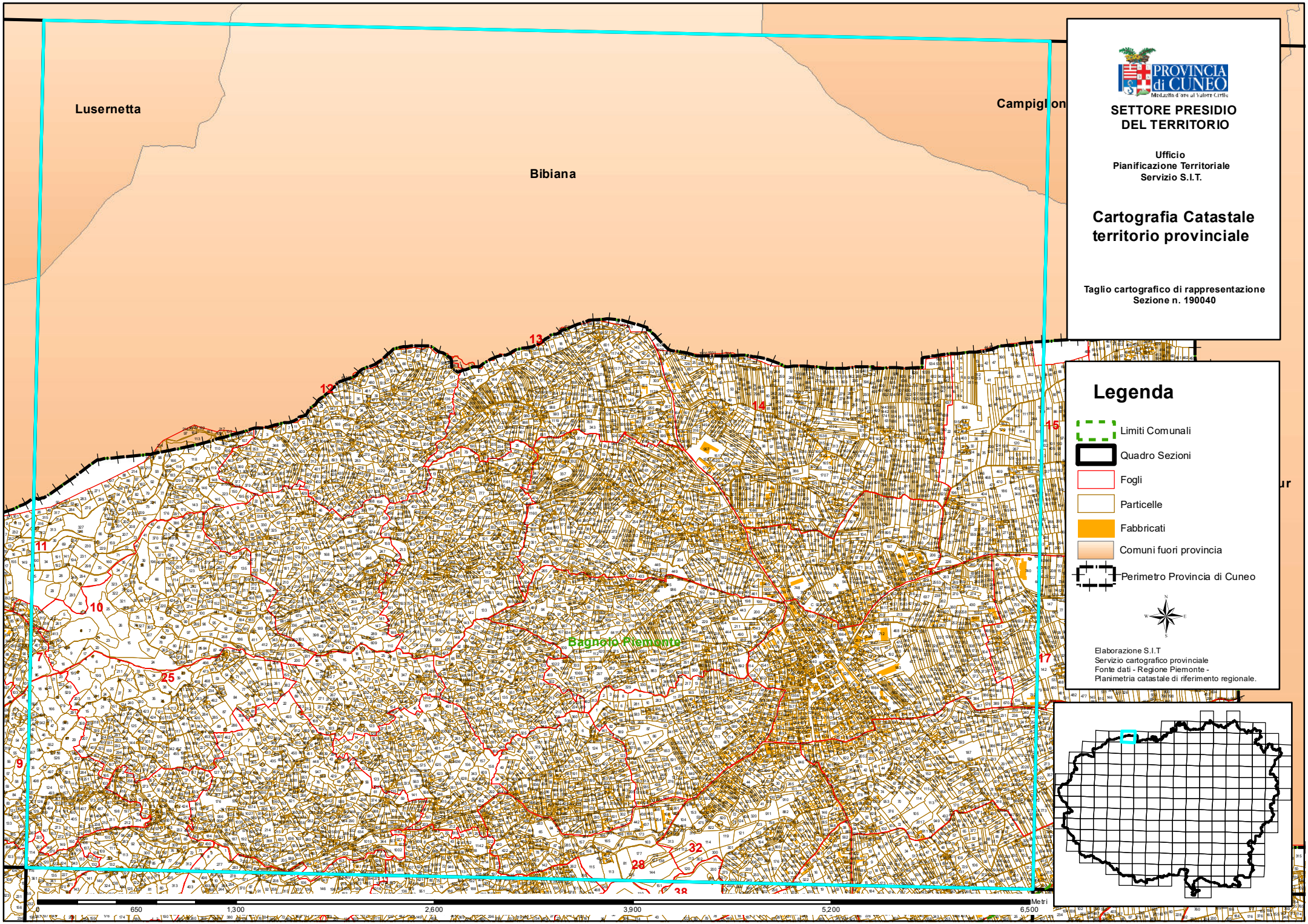
Lusernetta
Bibiana
Campiglion
Bagnolo Piemonte
PROVINCIA di CUNEO
SETTORE PRESIDIO DEL TERRITORIO
Ufficio
Pianificazione Territoriale
Servizio S.I.T.
Cartografia Catastale
territorio provinciale
Taglio cartografico di rappresentazione
Sezione n. 190040
Legenda
Limiti Comunali
Quadro Sezioni
Fogli
Particelle
Fabbricati
Comuni fuori provincia
Perimetro Provincia di Cuneo
Elaborazione S.I.T.
Servizio cartografico provinciale
Fonte dati - Regione Piemonte -
Planimetria catastale di riferimento regionale.
0
650
1,300
2,600
3,900
5,200
6,500
Metri

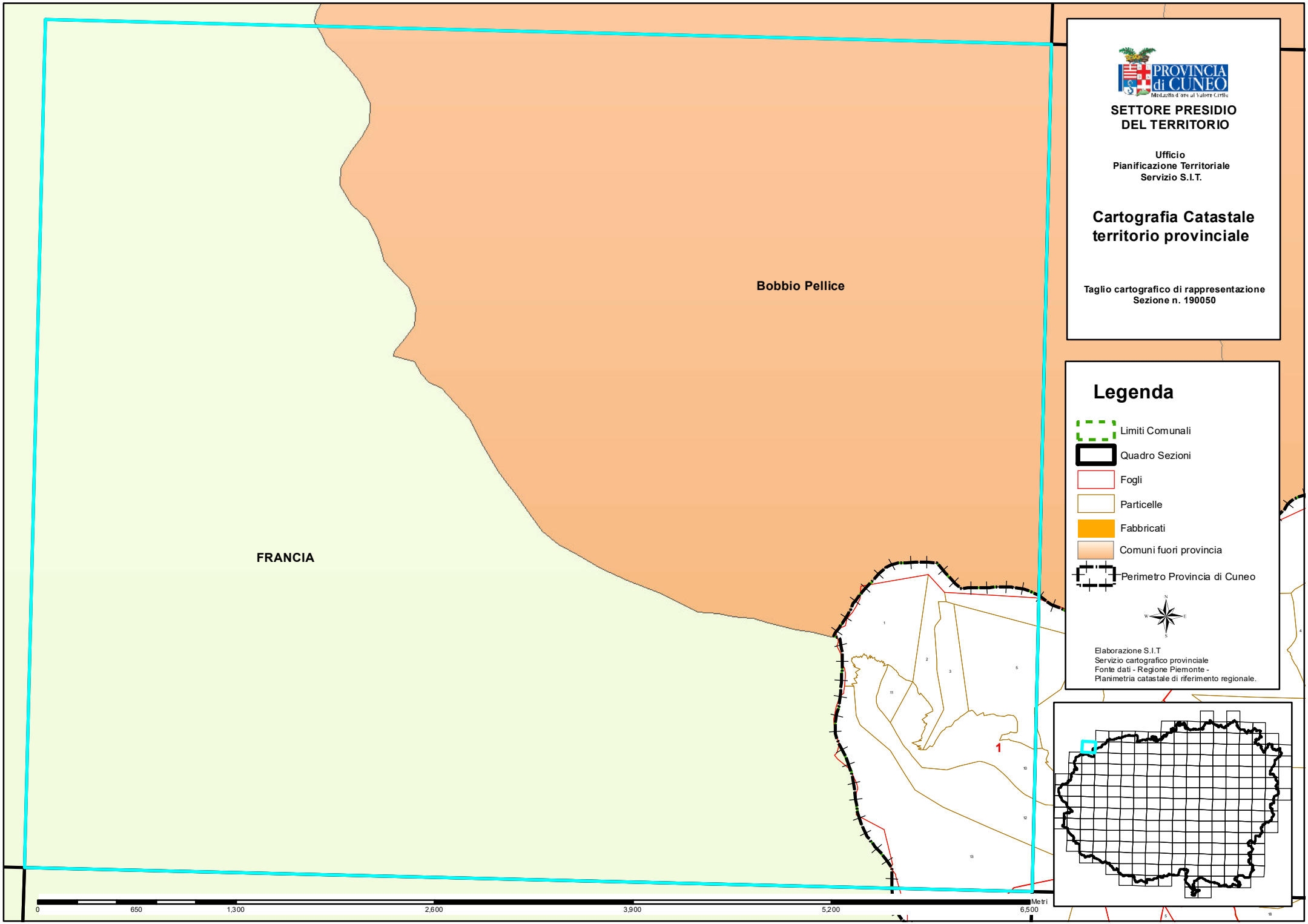
PROVINCIA di CUNEO
SETTORE PRESIDIO DEL TERRITORIO
Ufficio
Pianificazione Territoriale
Servizio S.I.T.
Cartografia Catastale territorio provinciale
Taglio cartografico di rappresentazione
Sezione n. 190050
Bobbio Pellice
FRANCIA
Legenda
Limiti Comunali
Quadro Sezioni
Fogli
Particelle
Fabbricati
Comuni fuori provincia
Perimetro Provincia di Cuneo
Elaborazione S.I.T
Servizio cartografico provinciale
Fonte dati - Regione Piemonte -
Planimetria catastale di riferimento regionale.
1
0
650
1,300
2,600
3,900
5,200
6,500
Metri

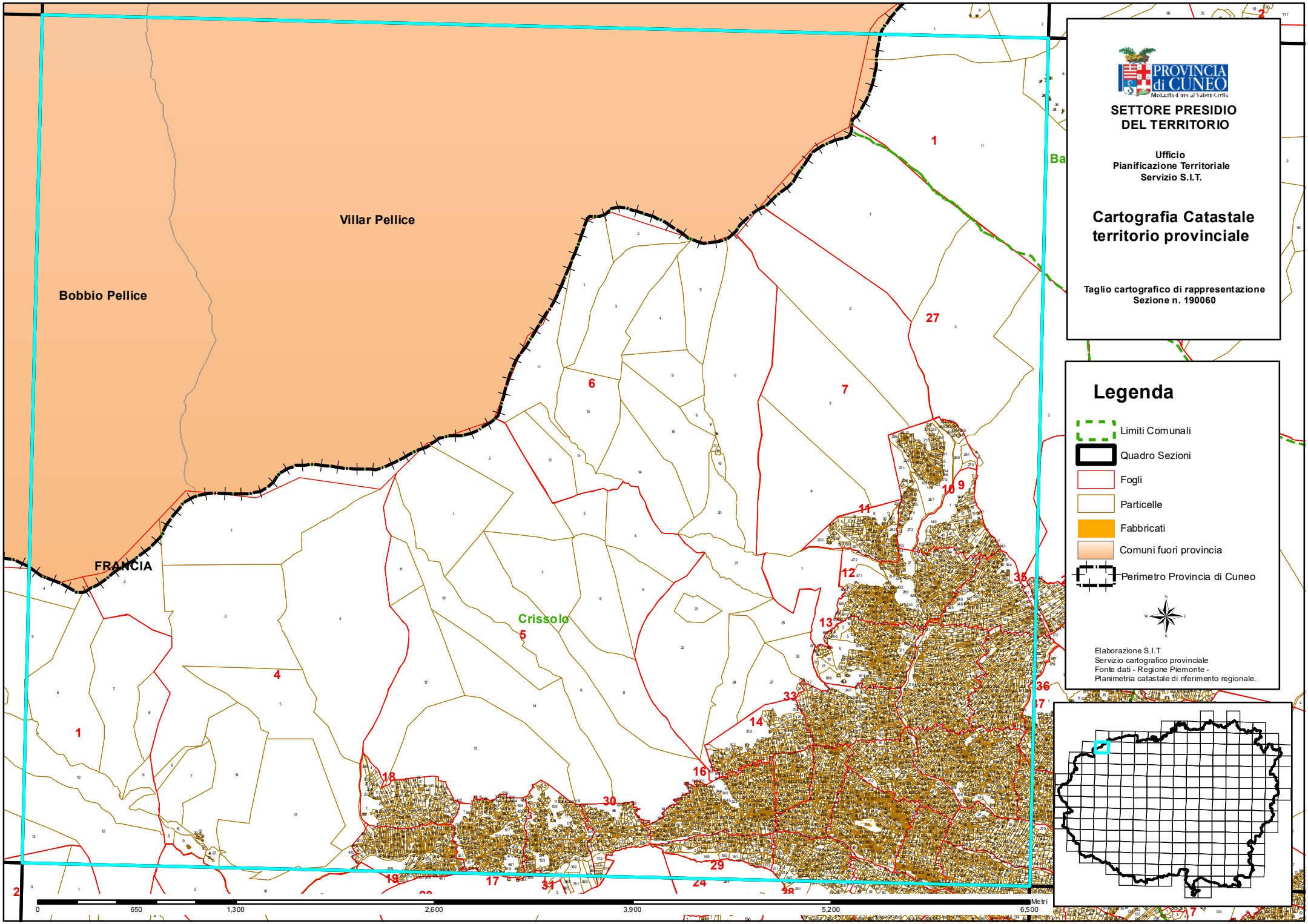

PROVINCIA di CUNEO
Medaglia d'oro al Valore Civile

SETTORE PRESIDIO DEL TERRITORIO

Ufficio
Pianificazione Territoriale
Servizio S.I.T.

Cartografia Catastale territorio provinciale

Taglio cartografico di rappresentazione
Sezione n. 190060

Legenda

- Limiti Comunali
- Quadro Sezioni
- Fogli
- Particelle
- Fabbricati
- Comuni fuori provincia
- Perimetro Provincia di Cuneo

Elaborazione S.I.T.
Servizio cartografico provinciale
Fonte dati - Regione Piemonte -
Planimetria catastale di riferimento regionale.

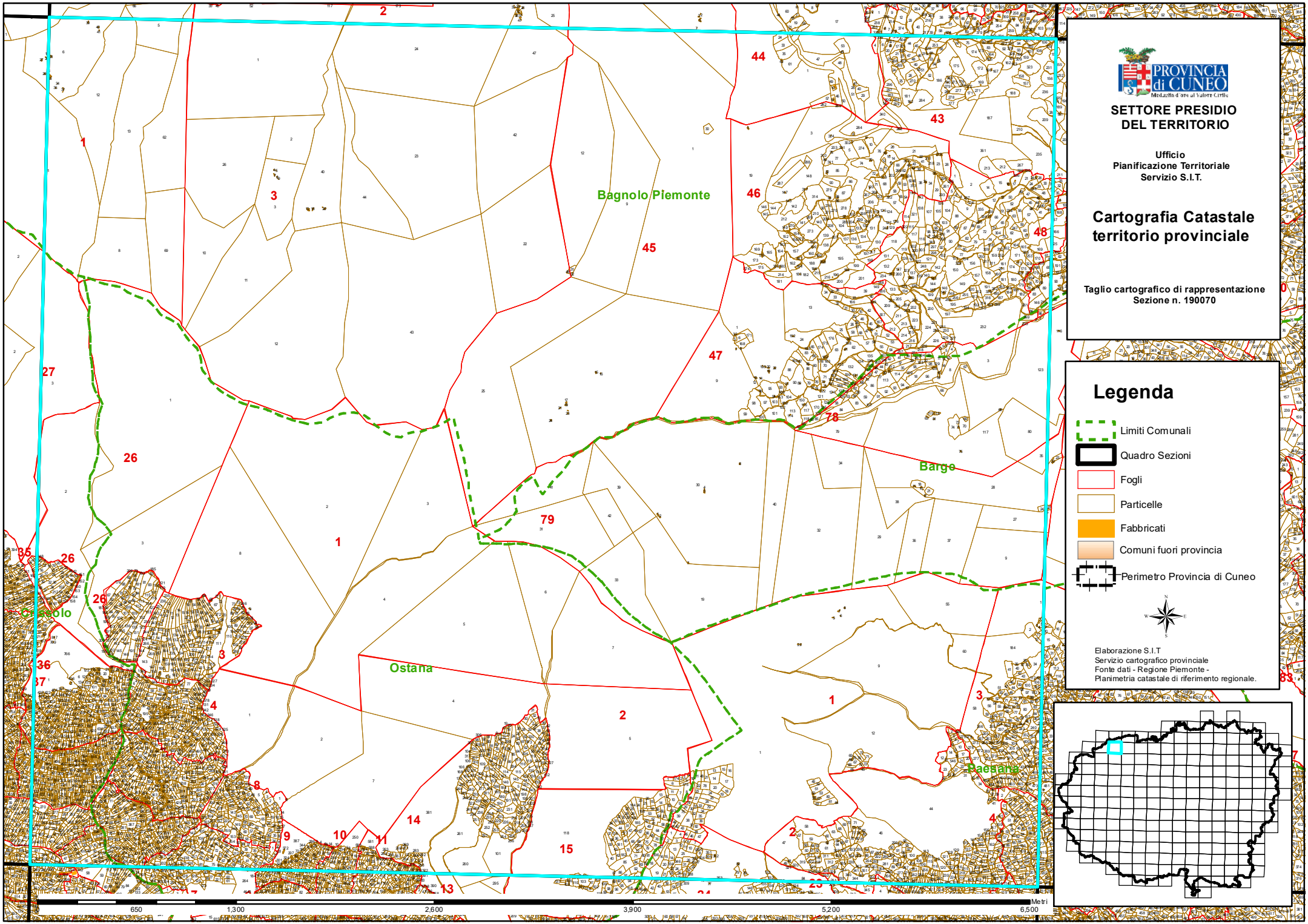
PROVINCIA di CUNEO
SETTORE PRESIDIO DEL TERRITORIO
Ufficio
Pianificazione Territoriale
Servizio S.I.T.
Cartografia Catastale territorio provinciale
Taglio cartografico di rappresentazione
Sezione n. 190070
Legenda
Limiti Comunali
Quadro Sezioni
Fogli
Particelle
Fabbricati
Comuni fuori provincia
Perimetro Provincia di Cuneo
Elaborazione S.I.T.
Servizio cartografico provinciale
Fonte dati - Regione Piemonte -
Planimetria catastale di riferimento regionale.
Bagnolo Piemonte
Barge
Ostana
Paesana
650
1,300
2,600
3,900
5,200
6,500
Metri

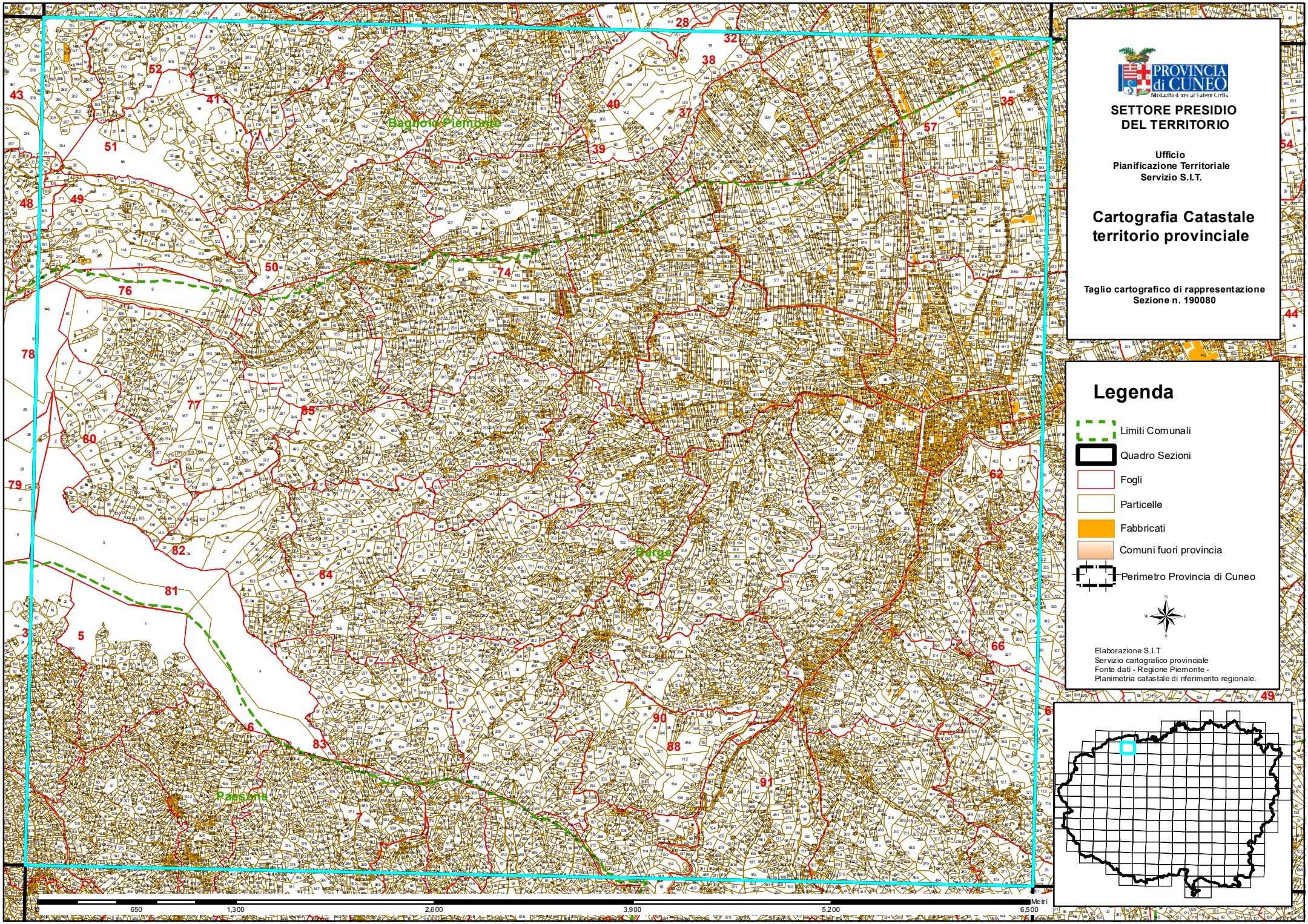

PROVINCIA di CUNEO
Medaglia d'oro al Valore Civile

SETTORE PRESIDIO DEL TERRITORIO

Ufficio
Pianificazione Territoriale
Servizio S.I.T.

Cartografia Catastale territorio provinciale

Taglio cartografico di rappresentazione
Sezione n. 190080

Legenda

- Limiti Comunali
- Quadro Sezioni
- Fogli
- Particelle
- Fabbricati
- Comuni fuori provincia
- Perimetro Provincia di Cuneo

Elaborazione S.I.T.
Servizio cartografico provinciale
Fonte dati - Regione Piemonte -
Planimetria catastale di riferimento regionale.

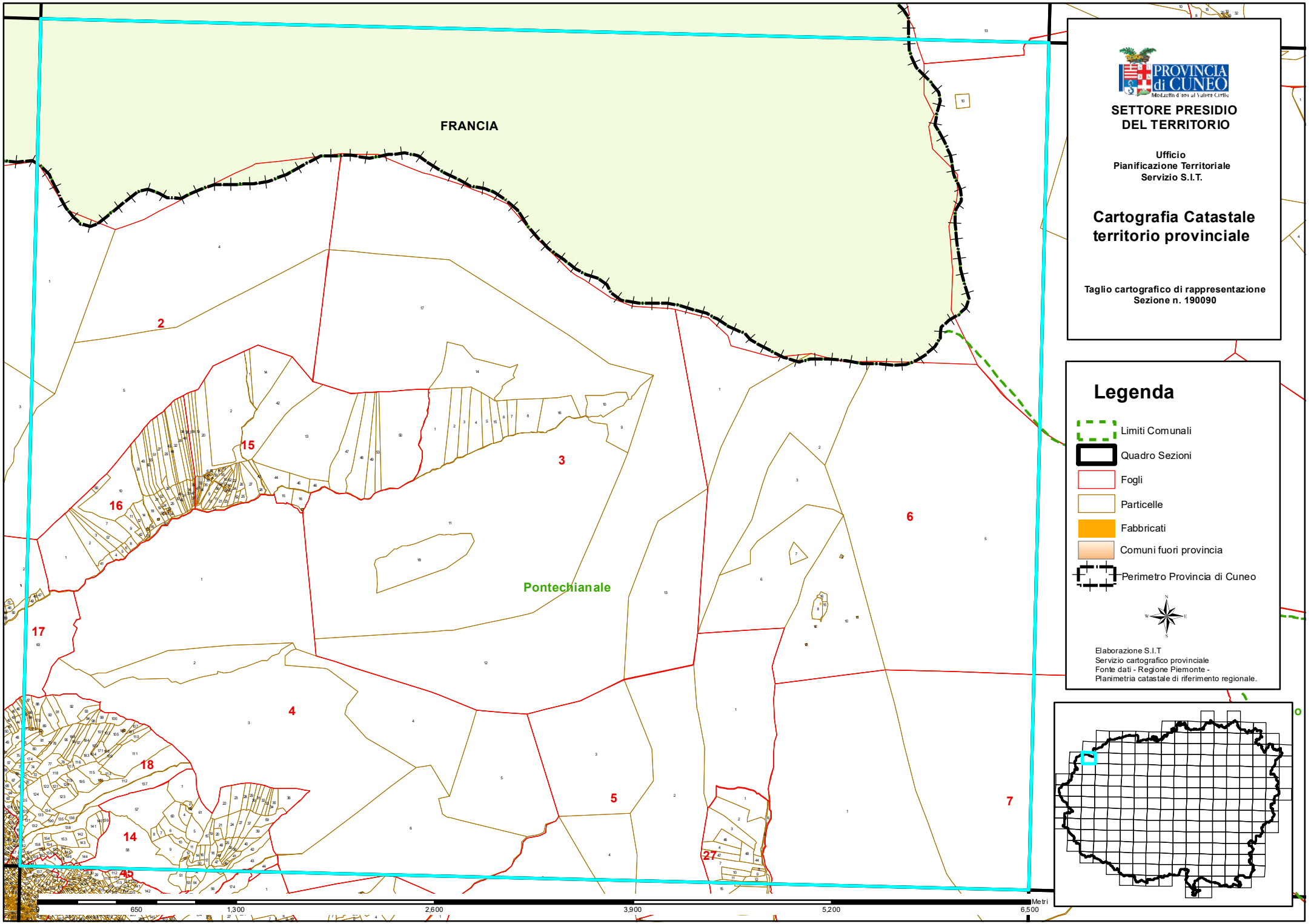

PROVINCIA di CUNEO

SETTORE PRESIDIO DEL TERRITORIO

Ufficio
Pianificazione Territoriale
Servizio S.I.T.

Cartografia Catastale territorio provinciale

Taglio cartografico di rappresentazione
Sezione n. 190090

Legenda

- Limiti Comunali
- Quadro Sezioni
- Fogli
- Particelle
- Fabbricati
- Comuni fuori provincia
- Perimetro Provincia di Cuneo

Elaborazione S.I.T
Servizio cartografico provinciale
Fonte dati - Regione Piemonte -
Planimetria catastale di riferimento regionale.

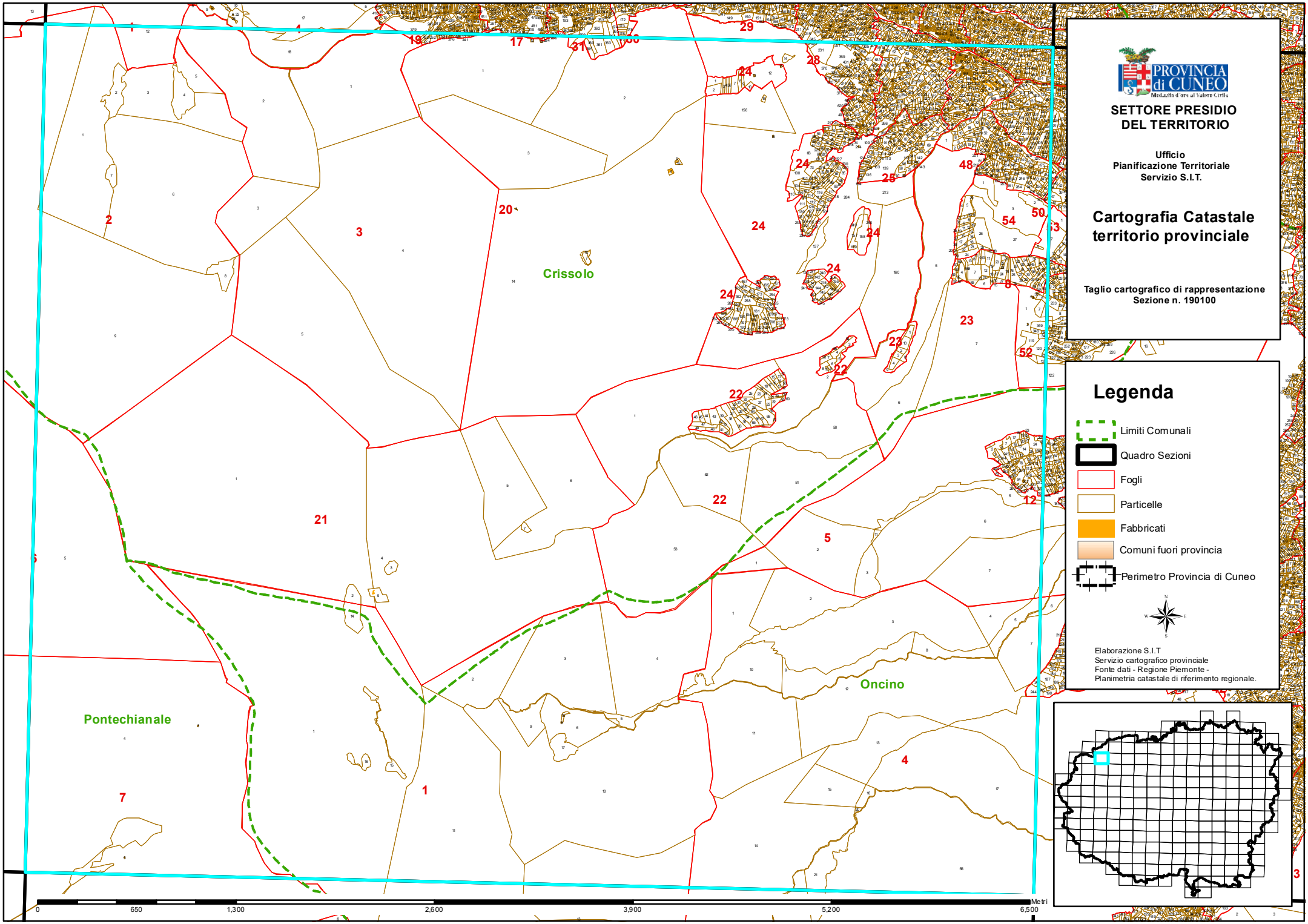
PROVINCIA di CUNEO
Medaglia d'oro al Valore Civile
SETTORE PRESIDIO DEL TERRITORIO
Ufficio
Pianificazione Territoriale
Servizio S.I.T.
Cartografia Catastale territorio provinciale
Taglio cartografico di rappresentazione
Sezione n. 190100
Legenda
Limiti Comunali
Quadro Sezioni
Fogli
Particelle
Fabbricati
Comuni fuori provincia
Perimetro Provincia di Cuneo
Elaborazione S.I.T
Servizio cartografico provinciale
Fonte dati - Regione Piemonte -
Planimetria catastale di riferimento regionale.
Crissolo
Oncino
Pontechianale
0
650
1,300
2,600
3,900
5,200
6,500
Metri

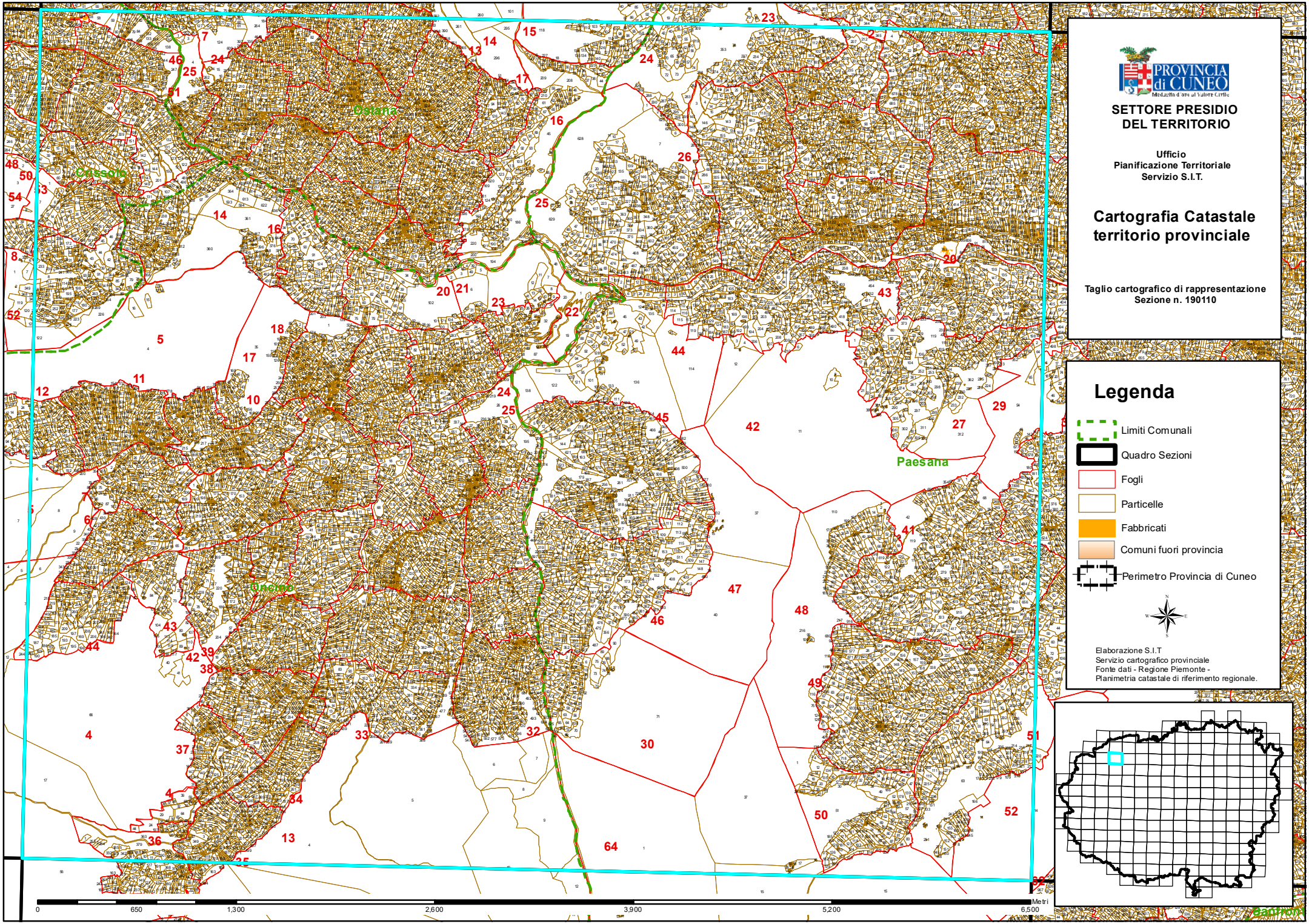
PROVINCIA di CUNEO
Medaglia d'oro al Valore Civile
SETTORE PRESIDIO DEL TERRITORIO
Ufficio
Pianificazione Territoriale
Servizio S.I.T.
Cartografia Catastale territorio provinciale
Taglio cartografico di rappresentazione
Sezione n. 190110
Legenda
Limiti Comunali
Quadro Sezioni
Fogli
Particelle
Fabbricati
Comuni fuori provincia
Perimetro Provincia di Cuneo
Elaborazione S.I.T
Servizio cartografico provinciale
Fonte dati - Regione Piemonte -
Planimetria catastale di riferimento regionale.
Paesana
0
650
1,300
2,600
3,900
5,200
6,500
Metri

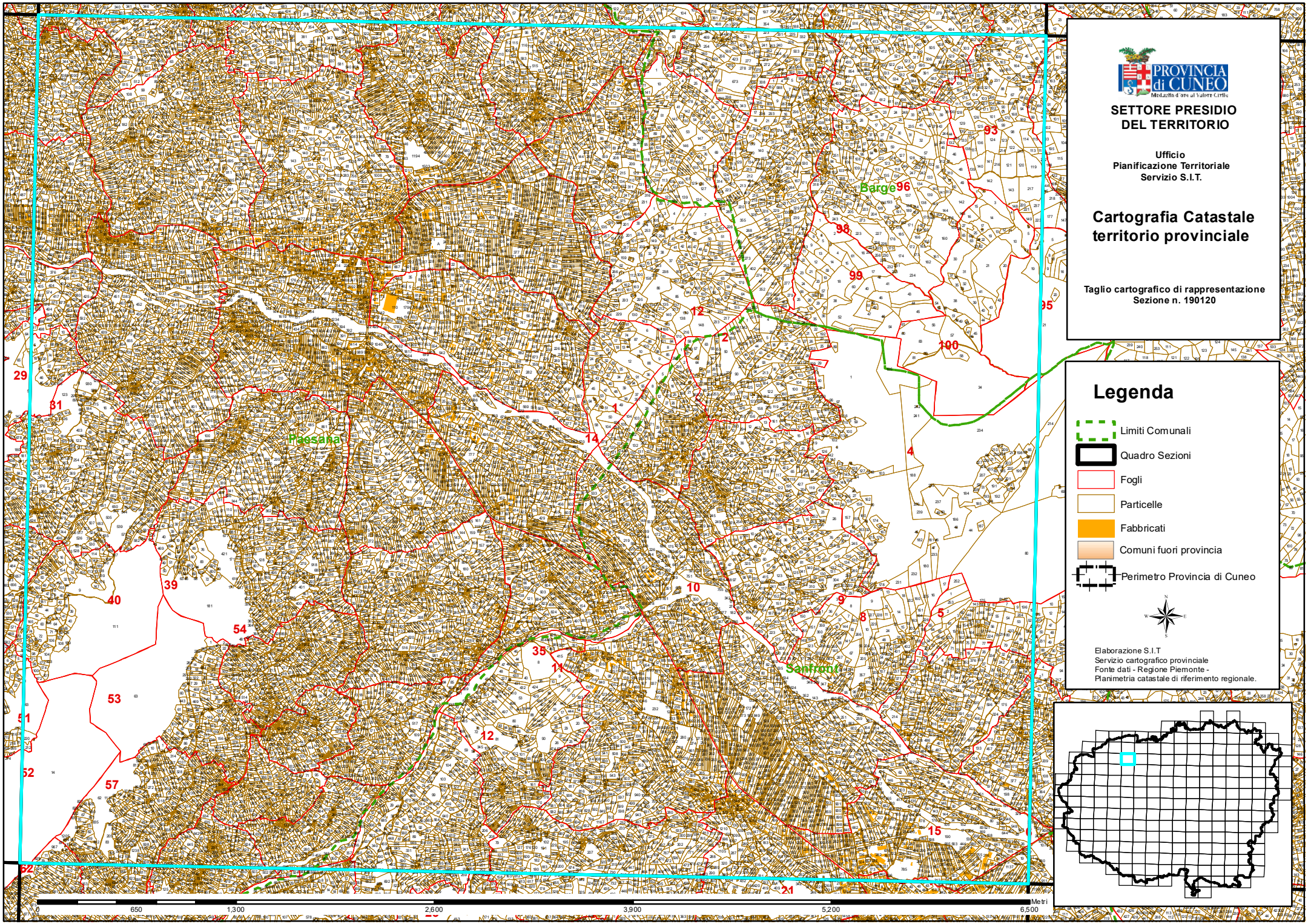
PROVINCIA di CUNEO
Medaglia d'oro al Valore Civile
SETTORE PRESIDIO DEL TERRITORIO
Ufficio
Pianificazione Territoriale
Servizio S.I.T.
Cartografia Catastale territorio provinciale
Taglio cartografico di rappresentazione
Sezione n. 190120
Legenda
Limiti Comunali
Quadro Sezioni
Fogli
Particelle
Fabbricati
Comuni fuori provincia
Perimetro Provincia di Cuneo
Elaborazione S.I.T.
Servizio cartografico provinciale
Fonte dati - Regione Piemonte -
Planimetria catastale di riferimento regionale.
Barge
Paesana
Sanfront
0
650
1,300
2,600
3,900
5,200
6,500
Metri

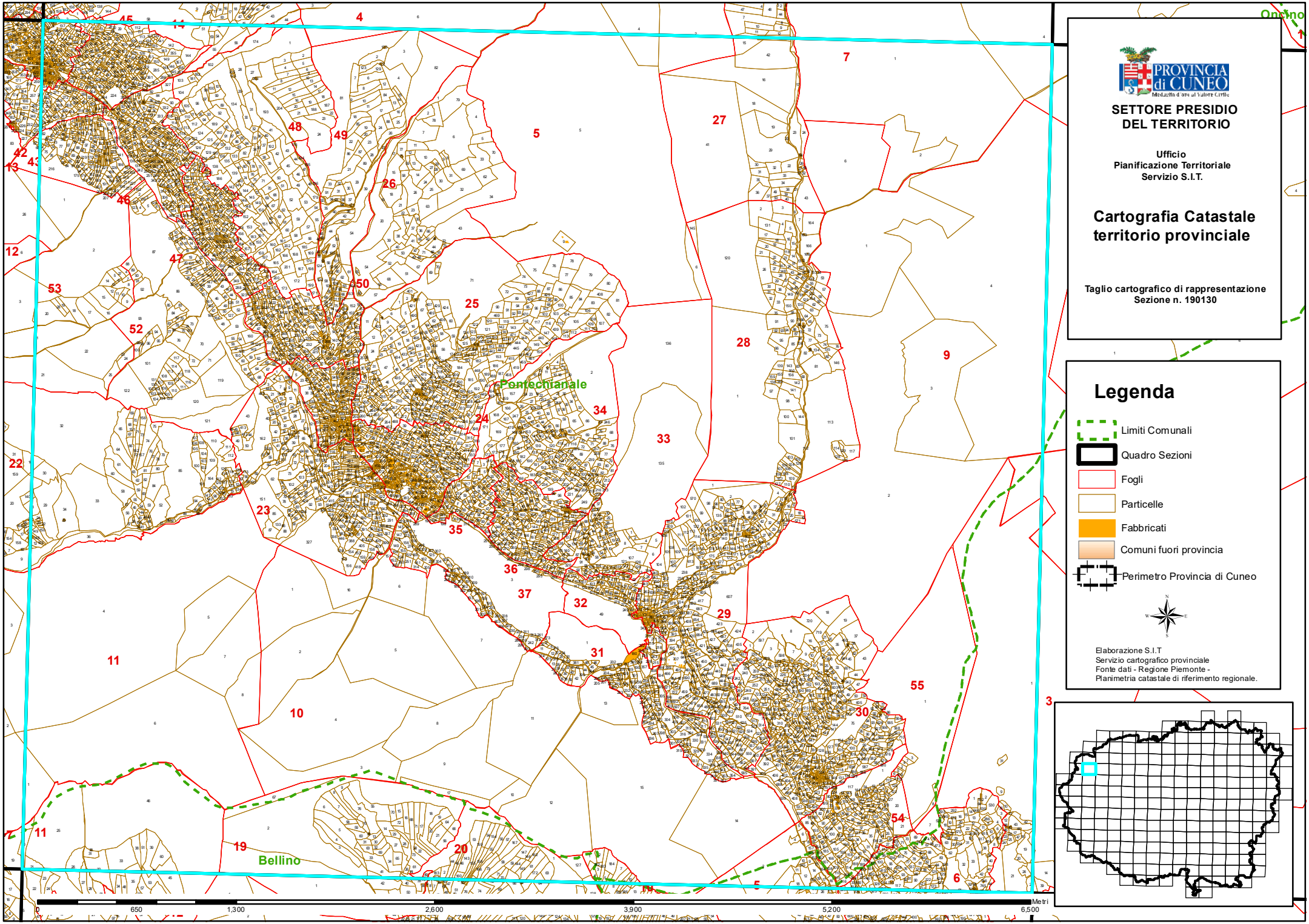

PROVINCIA di CUNEO
Medaglia d'oro al Valore Civile

SETTORE PRESIDIO DEL TERRITORIO

Ufficio
Pianificazione Territoriale
Servizio S.I.T.

Cartografia Catastale territorio provinciale

Taglio cartografico di rappresentazione
Sezione n. 190130

Legenda

- Limiti Comunali
- Quadro Sezioni
- Fogli
- Particelle
- Fabbricati
- Comuni fuori provincia
- Perimetro Provincia di Cuneo

Elaborazione S.I.T
Servizio cartografico provinciale
Fonte dati - Regione Piemonte -
Planimetria catastale di riferimento regionale.

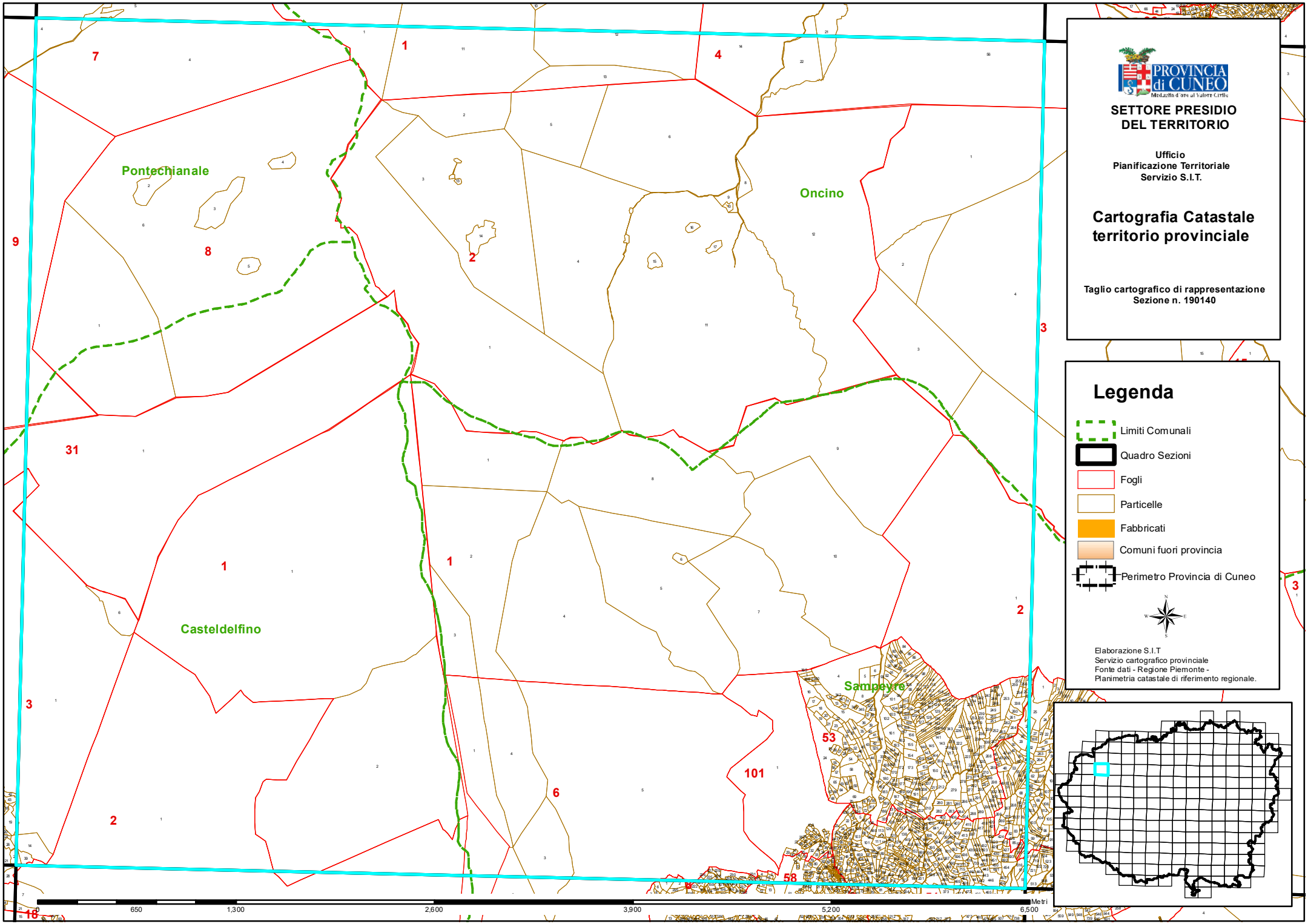

PROVINCIA di CUNEO
Medaglia d'oro al Valore Civile

SETTORE PRESIDIO DEL TERRITORIO

Ufficio
Pianificazione Territoriale
Servizio S.I.T.

Cartografia Catastale territorio provinciale

Taglio cartografico di rappresentazione
Sezione n. 190140

Legenda

- Limiti Comunali
- Quadro Sezioni
- Fogli
- Particelle
- Fabbricati
- Comuni fuori provincia
- Perimetro Provincia di Cuneo

Elaborazione S.I.T
Servizio cartografico provinciale
Fonte dati - Regione Piemonte -
Planimetria catastale di riferimento regionale.

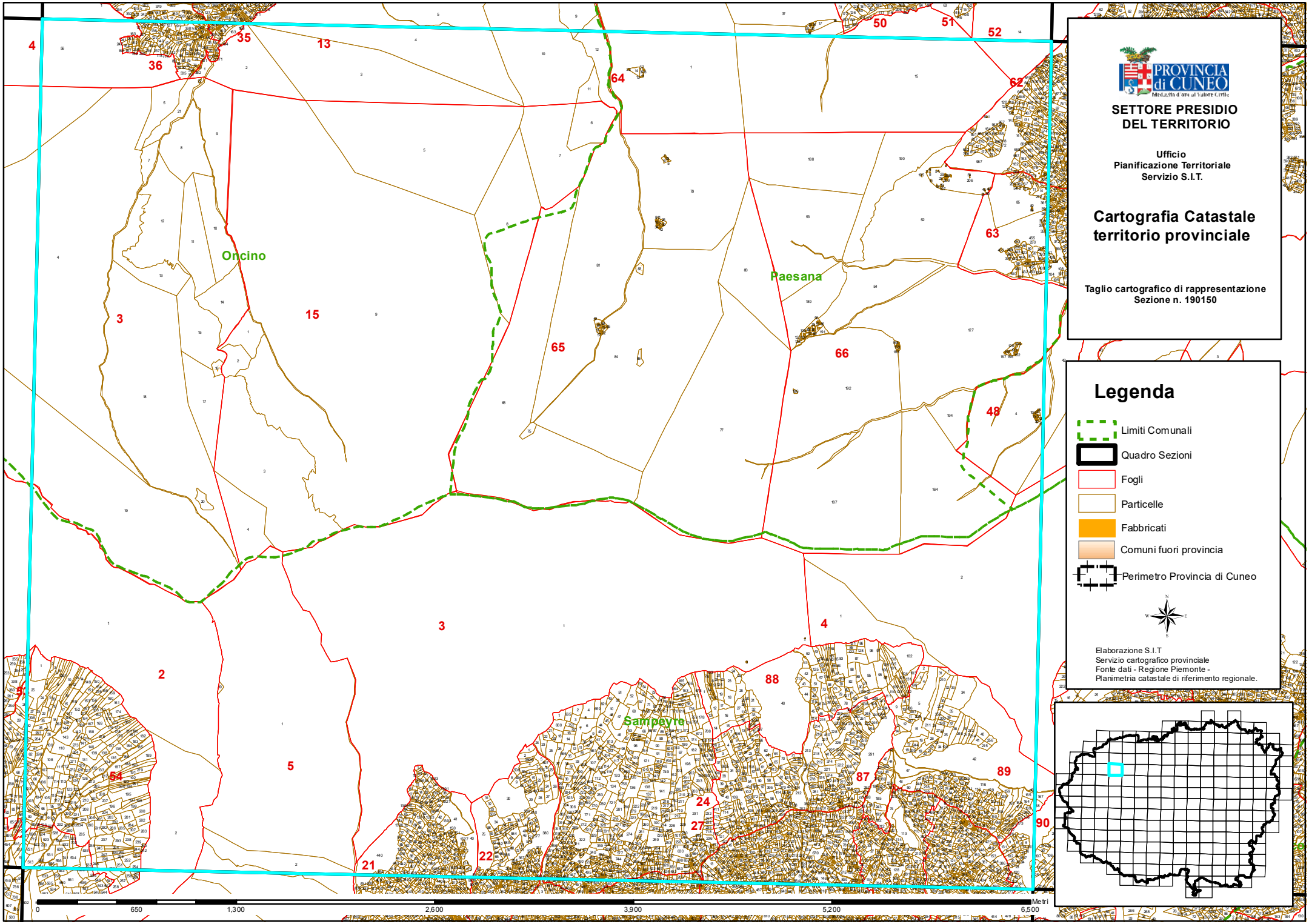

PROVINCIA di CUNEO
Medaglia d'oro al Valore Civile

SETTORE PRESIDIO DEL TERRITORIO

Ufficio
Pianificazione Territoriale
Servizio S.I.T.

Cartografia Catastale territorio provinciale

Taglio cartografico di rappresentazione
Sezione n. 190150

Legenda

- Limiti Comunali
- Quadro Sezioni
- Fogli
- Particelle
- Fabbricati
- Comuni fuori provincia
- Perimetro Provincia di Cuneo

Elaborazione S.I.T
Servizio cartografico provinciale
Fonte dati - Regione Piemonte -
Planimetria catastale di riferimento regionale.

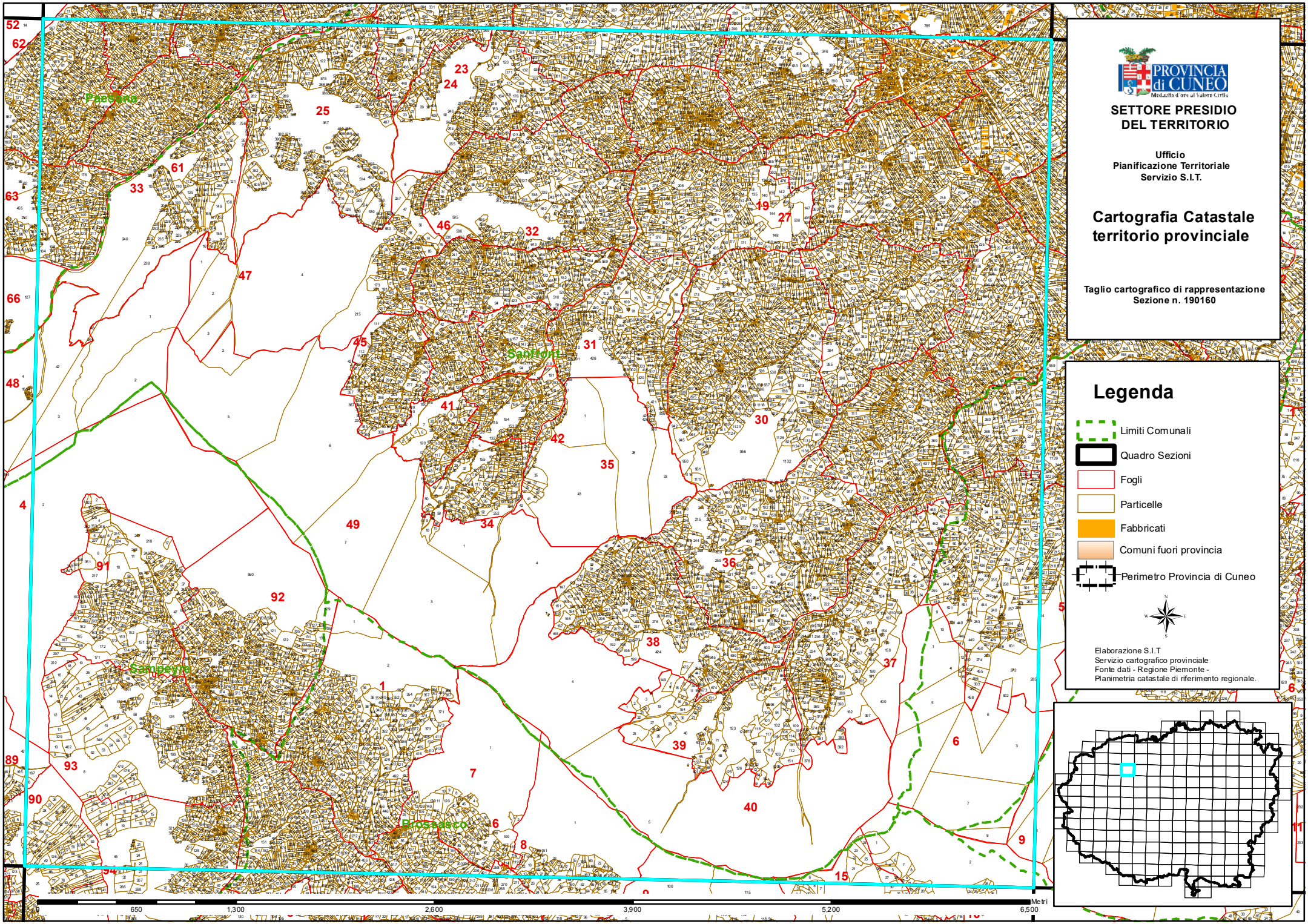

PROVINCIA di CUNEO
Medaglia d'oro al Valore Civile

SETTORE PRESIDIO DEL TERRITORIO

Ufficio
Pianificazione Territoriale
Servizio S.I.T.

Cartografia Catastale territorio provinciale

Taglio cartografico di rappresentazione
Sezione n. 190160

Legenda

- Limiti Comunali
- Quadro Sezioni
- Fogli
- Particelle
- Fabbricati
- Comuni fuori provincia
- Perimetro Provincia di Cuneo

Elaborazione S.I.T.
Servizio cartografico provinciale
Fonte dati - Regione Piemonte -
Planimetria catastale di riferimento regionale.

650 1,300 2,600 3,900 5,200 6,500 Metri

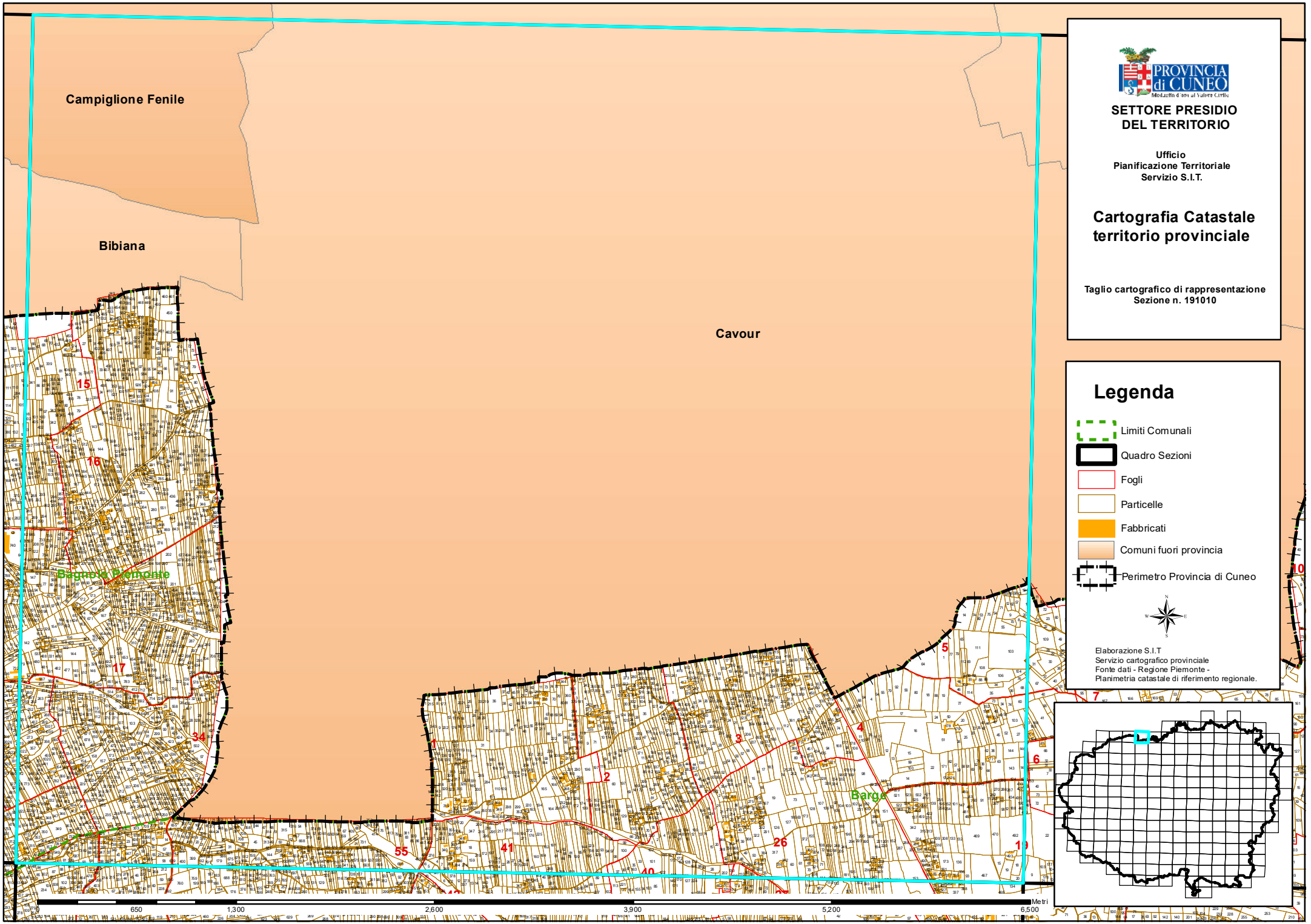
Campiglione Fenile
Bibiana
Cavour
Bagnolo Piemonte
Barge
PROVINCIA di CUNEO
SETTORE PRESIDIO DEL TERRITORIO
Ufficio
Pianificazione Territoriale
Servizio S.I.T.
Cartografia Catastale territorio provinciale
Taglio cartografico di rappresentazione
Sezione n. 191010
Legenda
Limiti Comunali
Quadro Sezioni
Fogli
Particelle
Fabbricati
Comuni fuori provincia
Perimetro Provincia di Cuneo
Elaborazione S.I.T.
Servizio cartografico provinciale
Fonte dati - Regione Piemonte -
Planimetria catastale di riferimento regionale.
650
1,300
2,600
3,900
5,200
6,500
Metri

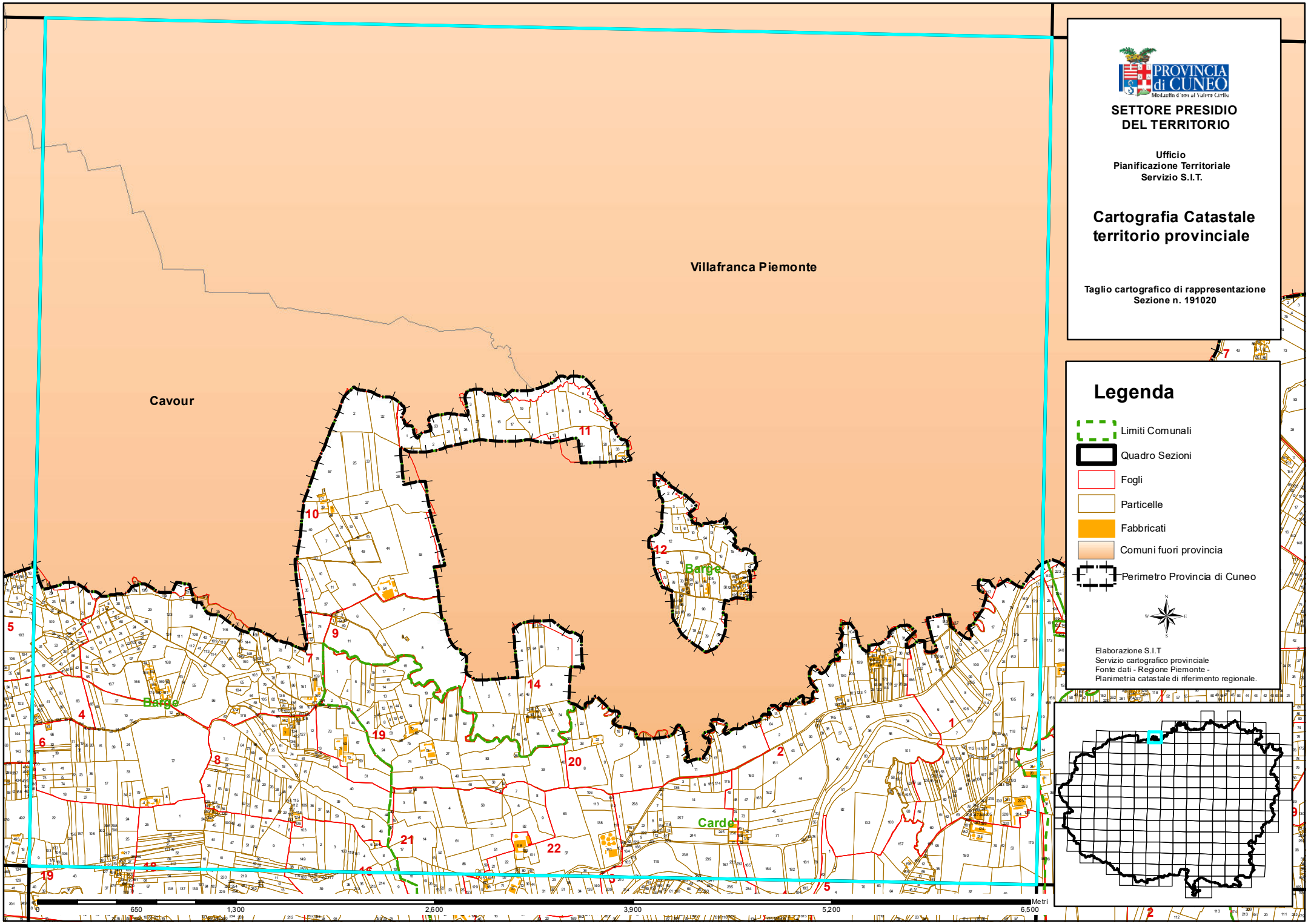
PROVINCIA di CUNEO
SETTORE PRESIDIO DEL TERRITORIO
Ufficio
Pianificazione Territoriale
Servizio S.I.T.
Cartografia Catastale territorio provinciale
Taglio cartografico di rappresentazione
Sezione n. 191020
Legenda
Limiti Comunali
Quadro Sezioni
Fogli
Particelle
Fabbricati
Comuni fuori provincia
Perimetro Provincia di Cuneo
Elaborazione S.I.T
Servizio cartografico provinciale
Fonte dati - Regione Piemonte -
Planimetria catastale di riferimento regionale.
Villafranca Piemonte
Cavour
Barge
Barge
Cardè
0
650
1,300
2,600
3,900
5,200
6,500
Metri

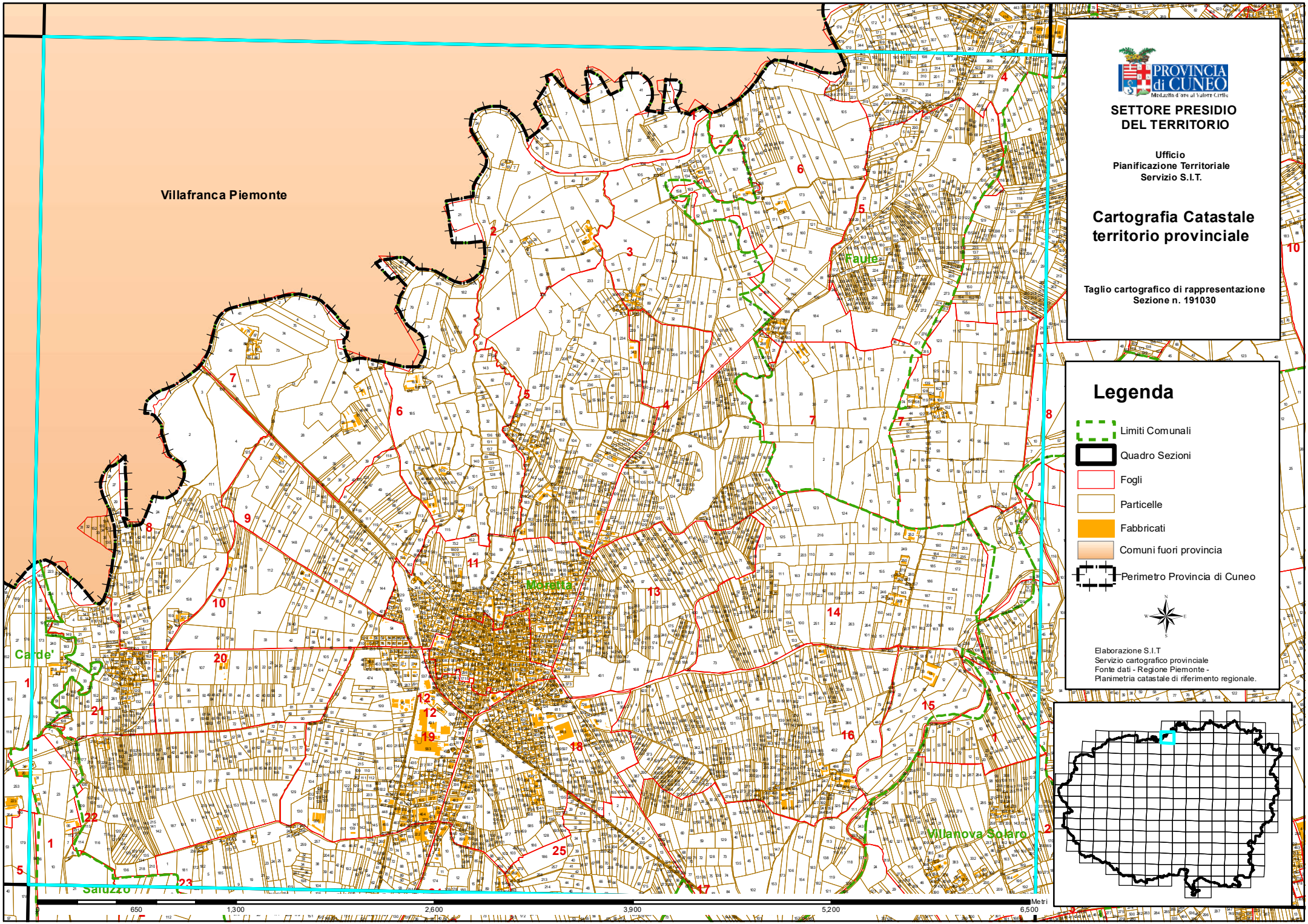
Villafranca Piemonte
Faule
Morra
Carde'
Saluzzo
Villanova Solaro
PROVINCIA di CUNEO
SETTORE PRESIDIO DEL TERRITORIO
Ufficio
Pianificazione Territoriale
Servizio S.I.T.
Cartografia Catastale territorio provinciale
Taglio cartografico di rappresentazione
Sezione n. 191030
Legenda
Limiti Comunali
Quadro Sezioni
Fogli
Particelle
Fabbricati
Comuni fuori provincia
Perimetro Provincia di Cuneo
Elaborazione S.I.T
Servizio cartografico provinciale
Fonte dati - Regione Piemonte -
Planimetria catastale di riferimento regionale.
650
1,300
2,600
3,900
5,200
6,500
Metri

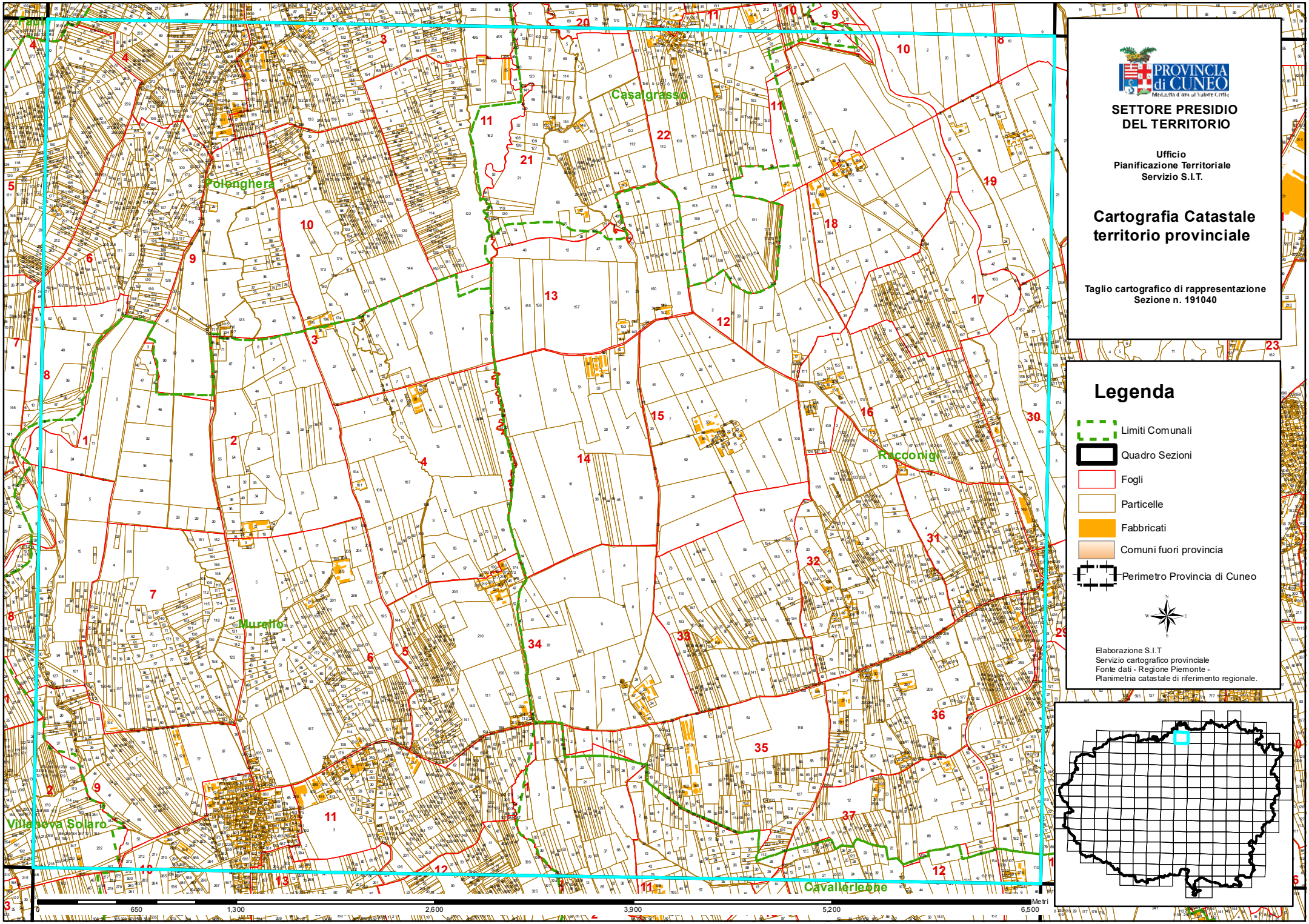

PROVINCIA di CUNEO

SETTORE PRESIDIO DEL TERRITORIO

Ufficio
Pianificazione Territoriale
Servizio S.I.T.

Cartografia Catastale territorio provinciale

Taglio cartografico di rappresentazione
Sezione n. 191040

Legenda

- Limiti Comunali
- Quadro Sezioni
- Fogli
- Particelle
- Fabbricati
- Comuni fuori provincia
- Perimetro Provincia di Cuneo

Elaborazione S.I.T
Servizio cartografico provinciale
Fonte dati - Regione Piemonte -
Planimetria catastale di riferimento regionale.

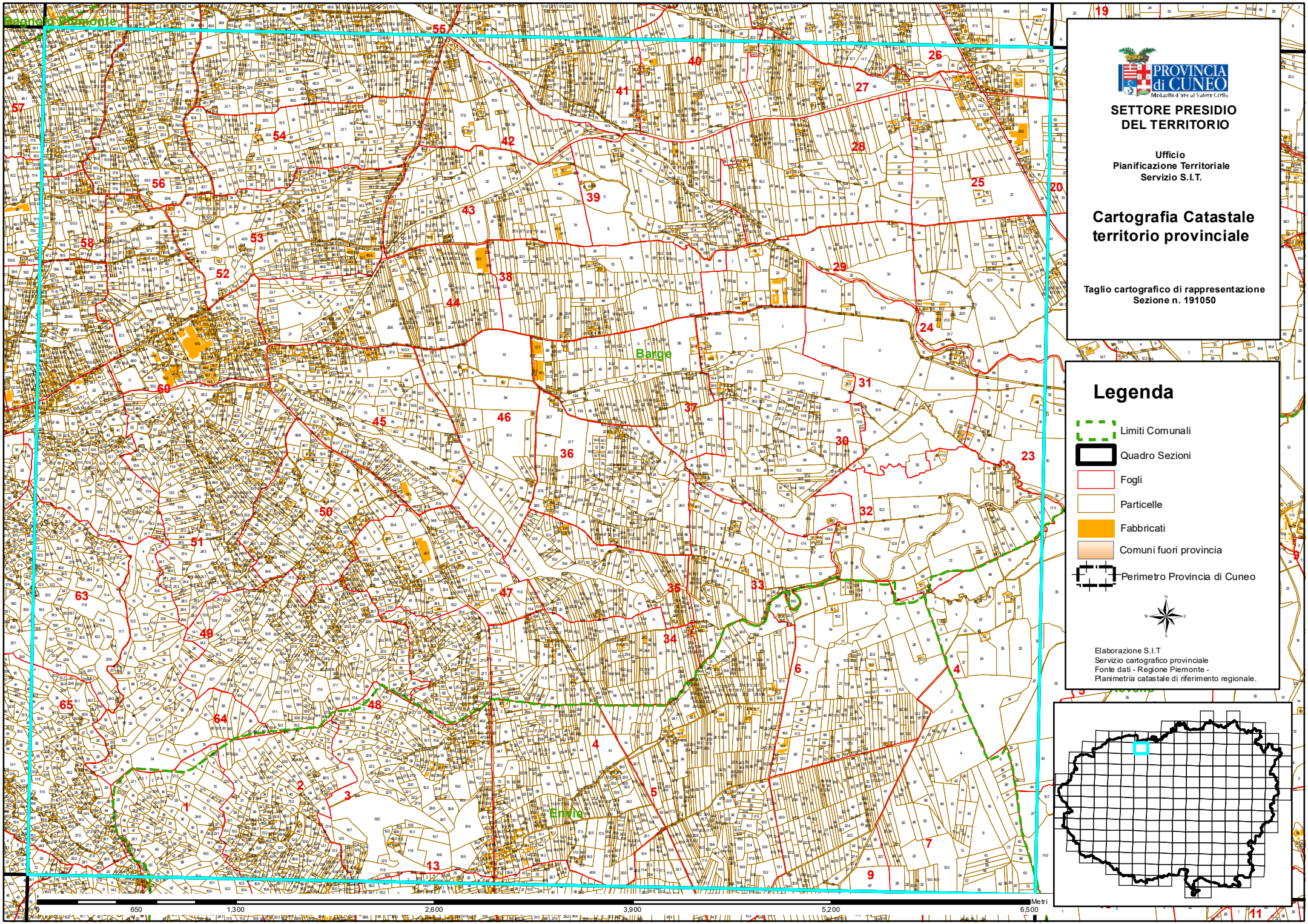
Regione Piemonte
Barge
Envie
PROVINCIA di CUNEO
Medaglia d'oro al Valore Civile
SETTORE PRESIDIO DEL TERRITORIO
Ufficio
Pianificazione Territoriale
Servizio S.I.T.
Cartografia Catastale territorio provinciale
Taglio cartografico di rappresentazione
Sezione n. 191050
Legenda
Limiti Comunali
Quadro Sezioni
Fogli
Particelle
Fabbricati
Comuni fuori provincia
Perimetro Provincia di Cuneo
N
W
E
S
Elaborazione S.I.T.
Servizio cartografico provinciale
Fonte dati - Regione Piemonte -
Planimetria catastale di riferimento regionale.
0
650
1,300
2,600
3,900
5,200
6,500
Metri

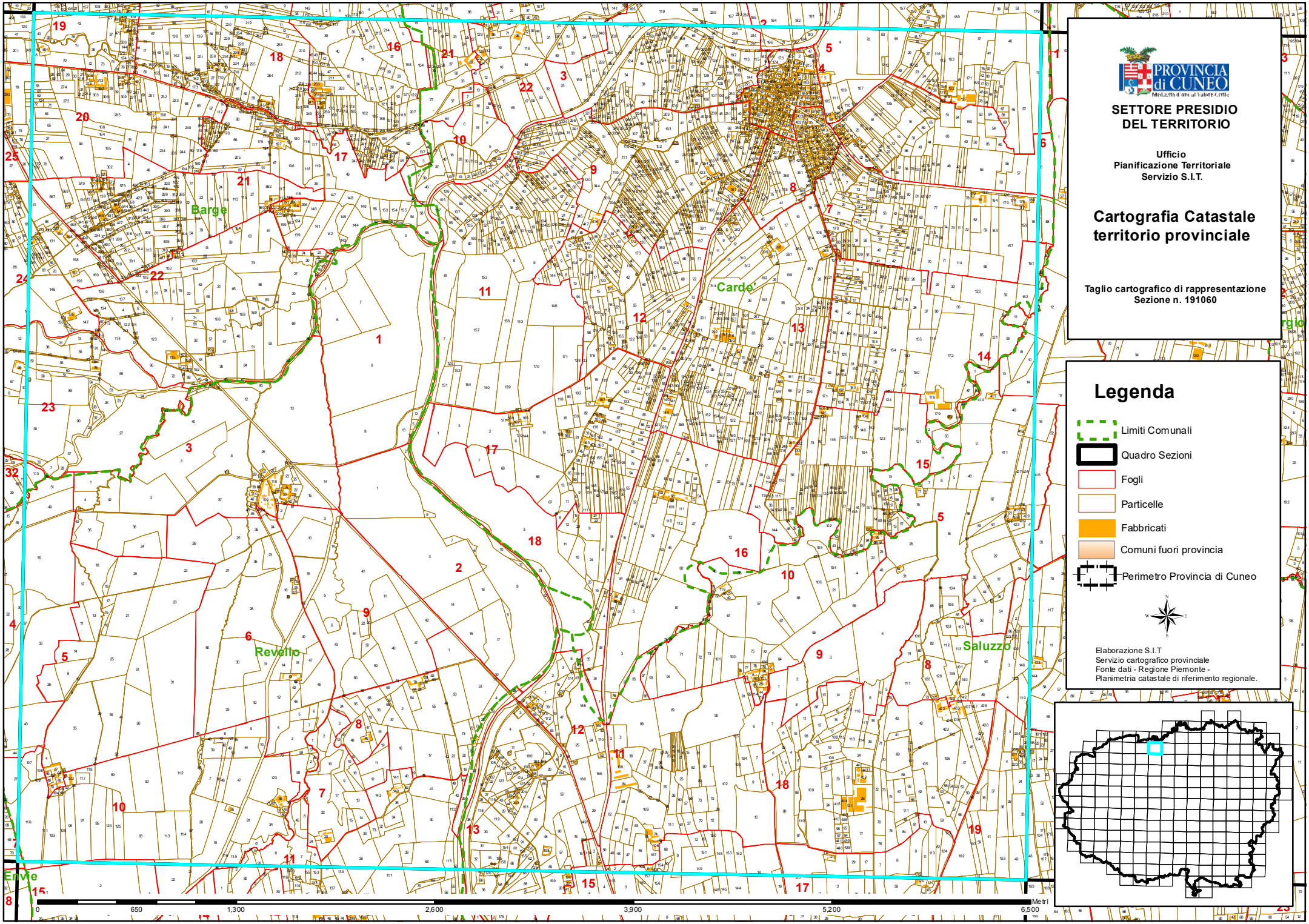

PROVINCIA di CUNEO
Medaglia d'oro al Valore Civile

SETTORE PRESIDIO DEL TERRITORIO

Ufficio
Pianificazione Territoriale
Servizio S.I.T.

Cartografia Catastale territorio provinciale

Taglio cartografico di rappresentazione
Sezione n. 191060

Legenda

- Limiti Comunali
- Quadro Sezioni
- Fogli
- Particelle
- Fabbricati
- Comuni fuori provincia
- Perimetro Provincia di Cuneo

Elaborazione S.I.T
Servizio cartografico provinciale
Fonte dati - Regione Piemonte -
Planimetria catastale di riferimento regionale.

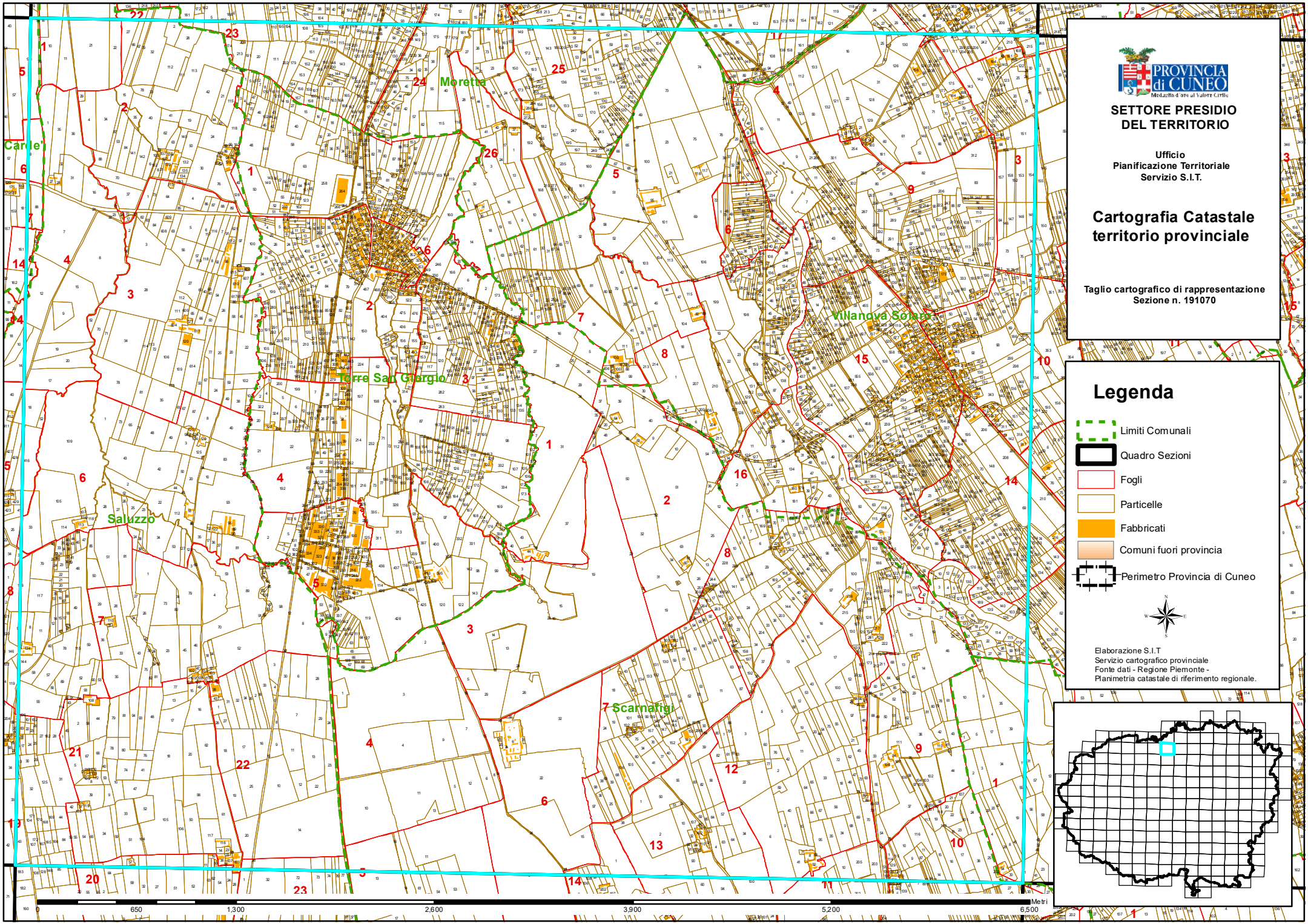

PROVINCIA di CUNEO
Medaglia d'oro al Valore Civile

SETTORE PRESIDIO DEL TERRITORIO

Ufficio
Pianificazione Territoriale
Servizio S.I.T.

Cartografia Catastale territorio provinciale

Taglio cartografico di rappresentazione
Sezione n. 191070

Legenda

- Limiti Comunali
- Quadro Sezioni
- Fogli
- Particelle
- Fabbricati
- Comuni fuori provincia
- Perimetro Provincia di Cuneo

Elaborazione S.I.T
Servizio cartografico provinciale
Fonte dati - Regione Piemonte -
Planimetria catastale di riferimento regionale.

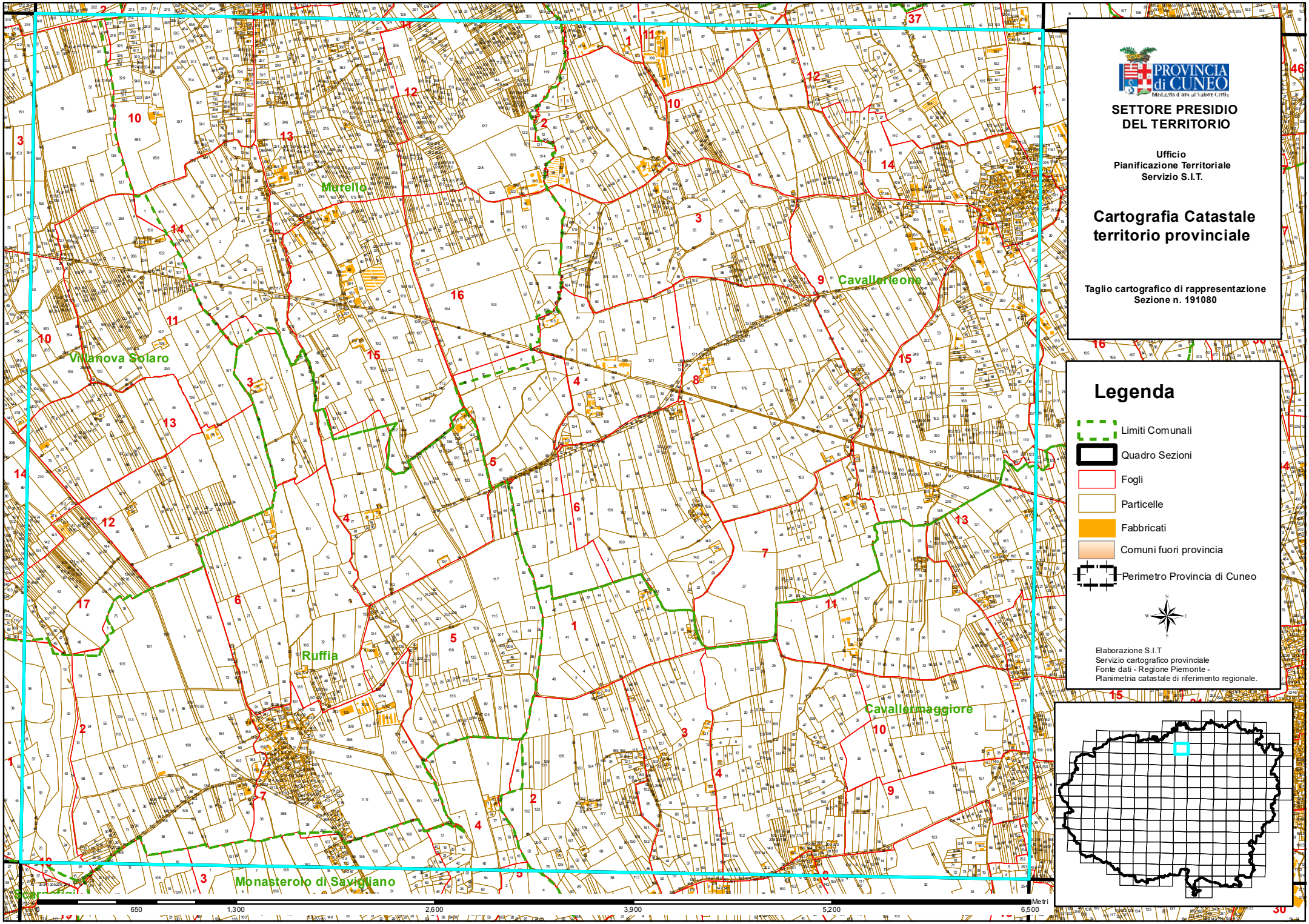
PROVINCIA di CUNEO
Medaglia d'oro al Valore Civile
SETTORE PRESIDIO DEL TERRITORIO
Ufficio
Pianificazione Territoriale
Servizio S.I.T.
Cartografia Catastale territorio provinciale
Taglio cartografico di rappresentazione
Sezione n. 191080
Legenda
Limiti Comunali
Quadro Sezioni
Fogli
Particelle
Fabbricati
Comuni fuori provincia
Perimetro Provincia di Cuneo
Elaborazione S.I.T.
Servizio cartografico provinciale
Fonte dati - Regione Piemonte -
Planimetria catastale di riferimento regionale.
Murello
Cavallerleone
Villanova Solaro
Ruffia
Cavallermaggiore
Monasterolo di Savigliano
650
1,300
2,600
3,900
5,200
6,500
Metri

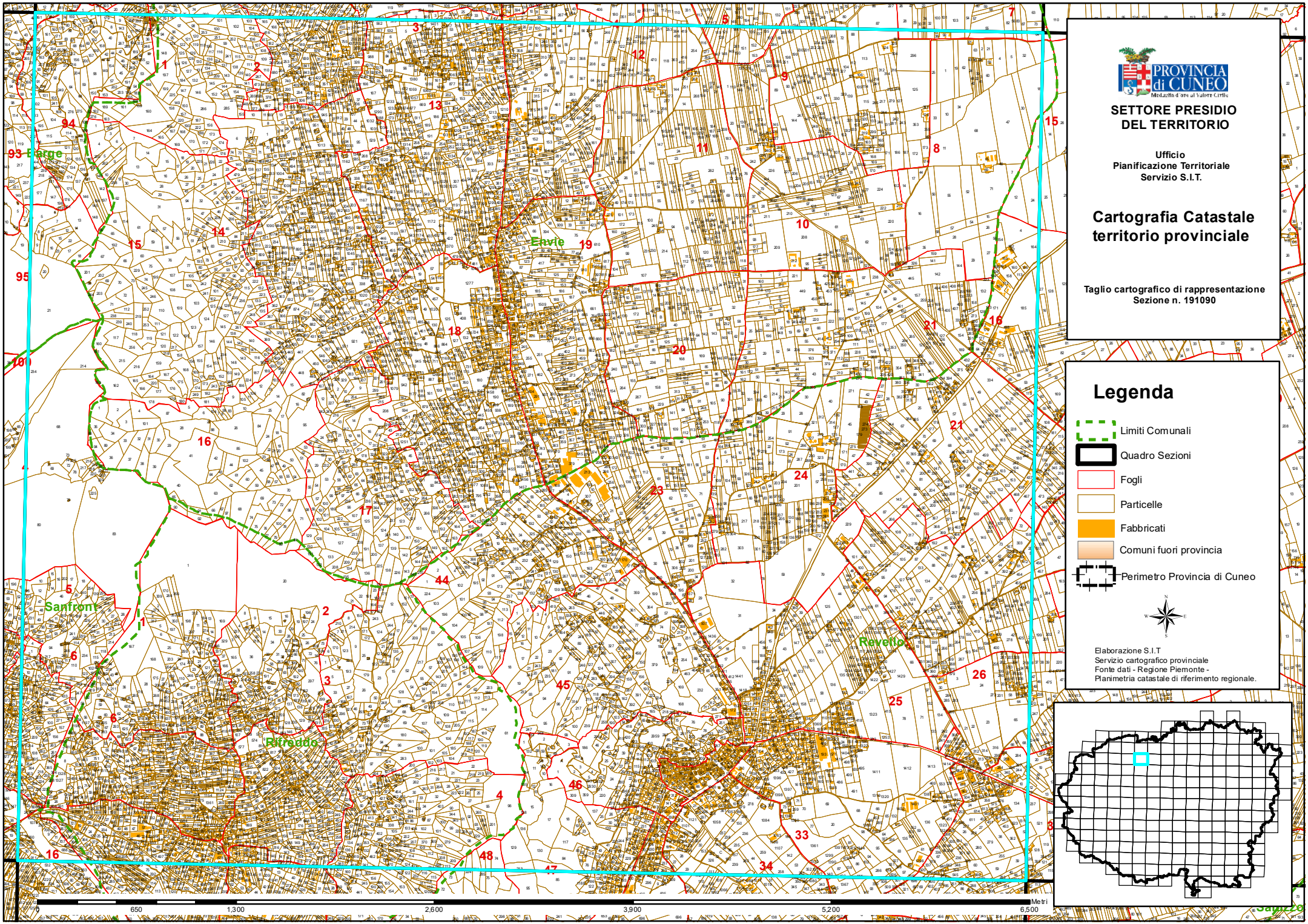
PROVINCIA di CUNEO
Medaglia d'oro al Valore Civile
SETTORE PRESIDIO DEL TERRITORIO
Ufficio
Pianificazione Territoriale
Servizio S.I.T.
Cartografia Catastale territorio provinciale
Taglio cartografico di rappresentazione
Sezione n. 191090
Legenda
Limiti Comunali
Quadro Sezioni
Fogli
Particelle
Fabbricati
Comuni fuori provincia
Perimetro Provincia di Cuneo
Elaborazione S.I.T.
Servizio cartografico provinciale
Fonte dati - Regione Piemonte -
Planimetria catastale di riferimento regionale.
Envie
Revello
Sanfront
Rifreddo
Barge
0
650
1,300
2,600
3,900
5,200
6,500
Metri

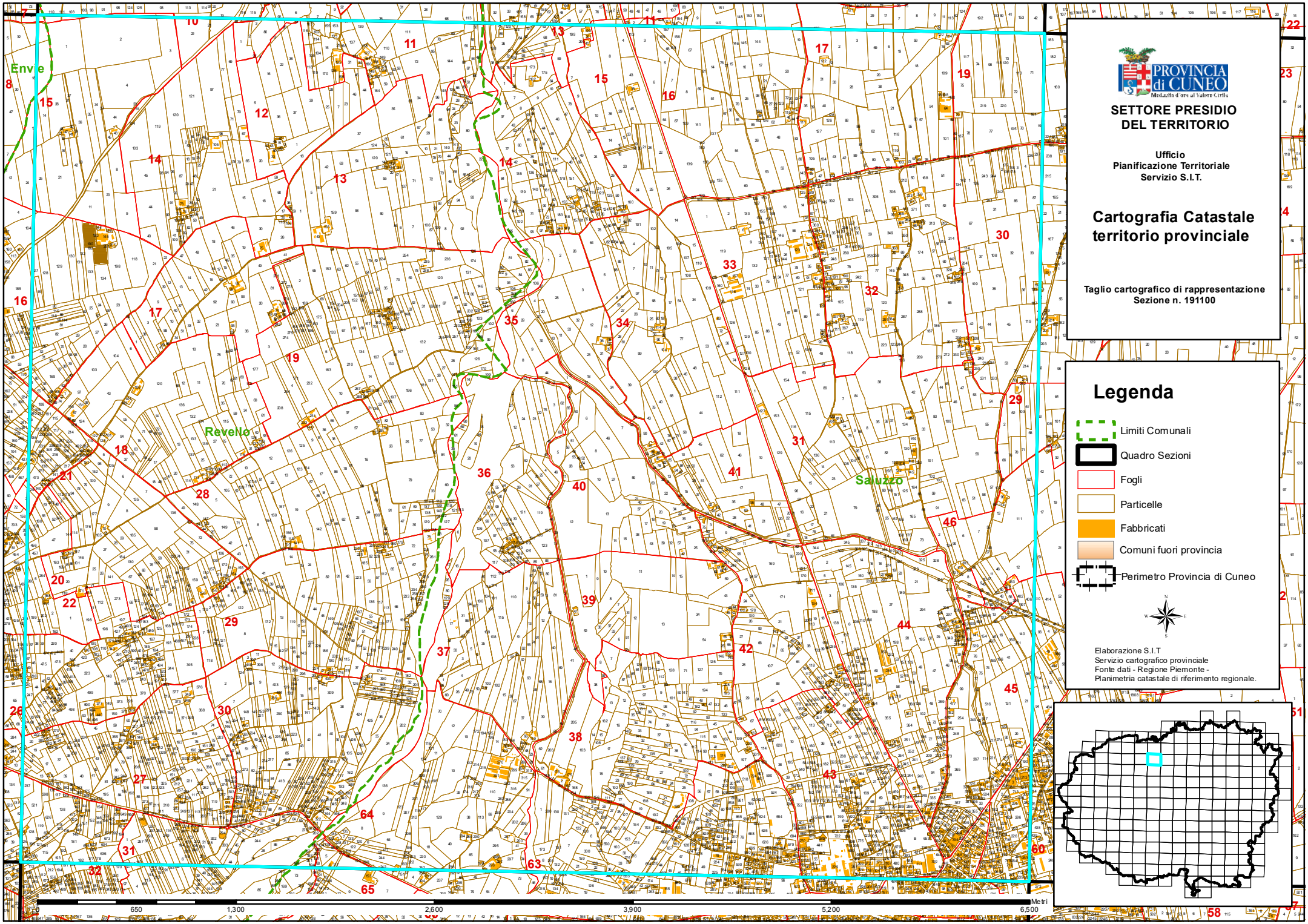

PROVINCIA di CUNEO
Medaglia d'oro al Valore Civile

SETTORE PRESIDIO DEL TERRITORIO

Ufficio
Pianificazione Territoriale
Servizio S.I.T.

Cartografia Catastale territorio provinciale

Taglio cartografico di rappresentazione
Sezione n. 191100

Legenda

- Limiti Comunali
- Quadro Sezioni
- Fogli
- Particelle
- Fabbricati
- Comuni fuori provincia
- Perimetro Provincia di Cuneo

Elaborazione S.I.T
Servizio cartografico provinciale
Fonte dati - Regione Piemonte -
Planimetria catastale di riferimento regionale.

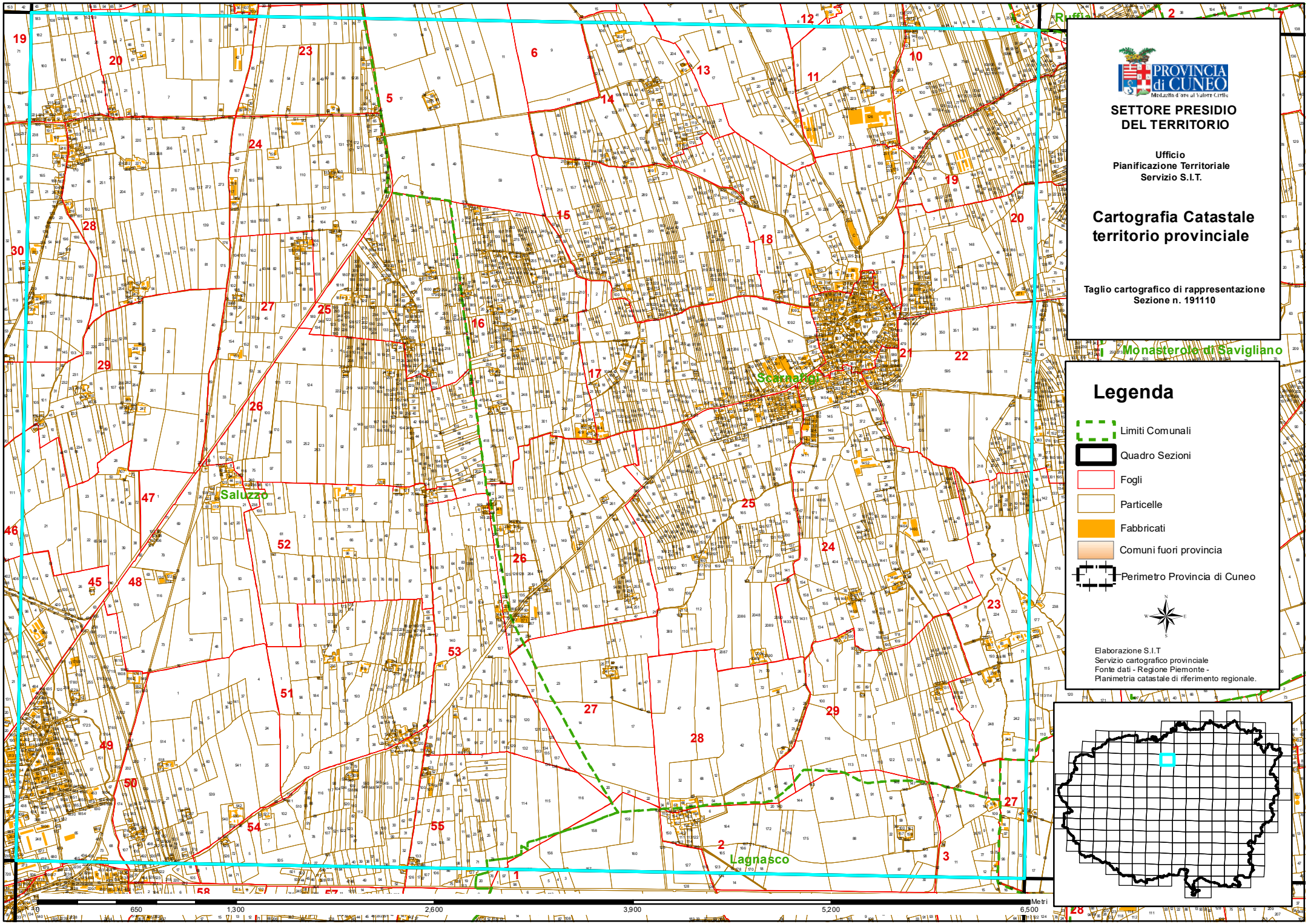
PROVINCIA di CUNEO
Medaglia d'oro al Valore Civile
SETTORE PRESIDIO DEL TERRITORIO
Ufficio
Pianificazione Territoriale
Servizio S.I.T.
Cartografia Catastale territorio provinciale
Taglio cartografico di rappresentazione
Sezione n. 191110
Legenda
Limiti Comunali
Quadro Sezioni
Fogli
Particelle
Fabbricati
Comuni fuori provincia
Perimetro Provincia di Cuneo
Elaborazione S.I.T
Servizio cartografico provinciale
Fonte dati - Regione Piemonte -
Planimetria catastale di riferimento regionale.
Monasterolo di Savigliano
Scarnafigi
Saluzzo
Lagnasco
Metri
650
1,300
2,600
3,900
5,200
6,500

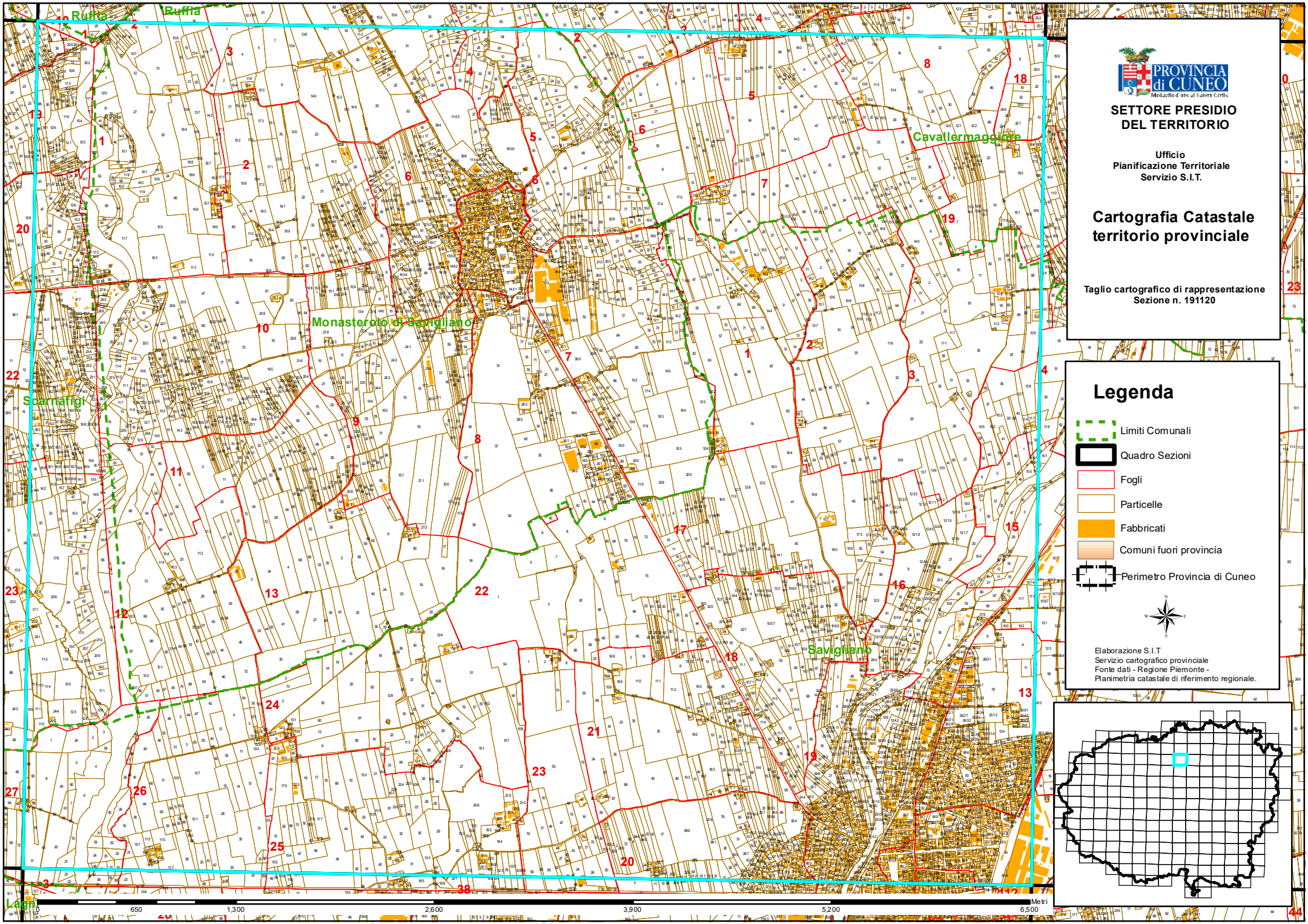

PROVINCIA di CUNEO
Medaglia d'oro al Valore Civile

SETTORE PRESIDIO DEL TERRITORIO

Ufficio
Pianificazione Territoriale
Servizio S.I.T.

Cartografia Catastale territorio provinciale

Taglio cartografico di rappresentazione
Sezione n. 191120

Legenda

- Limiti Comunali
- Quadro Sezioni
- Fogli
- Particelle
- Fabbricati
- Comuni fuori provincia
- Perimetro Provincia di Cuneo

Elaborazione S.I.T
Servizio cartografico provinciale
Fonte dati - Regione Piemonte -
Planimetria catastale di riferimento regionale.

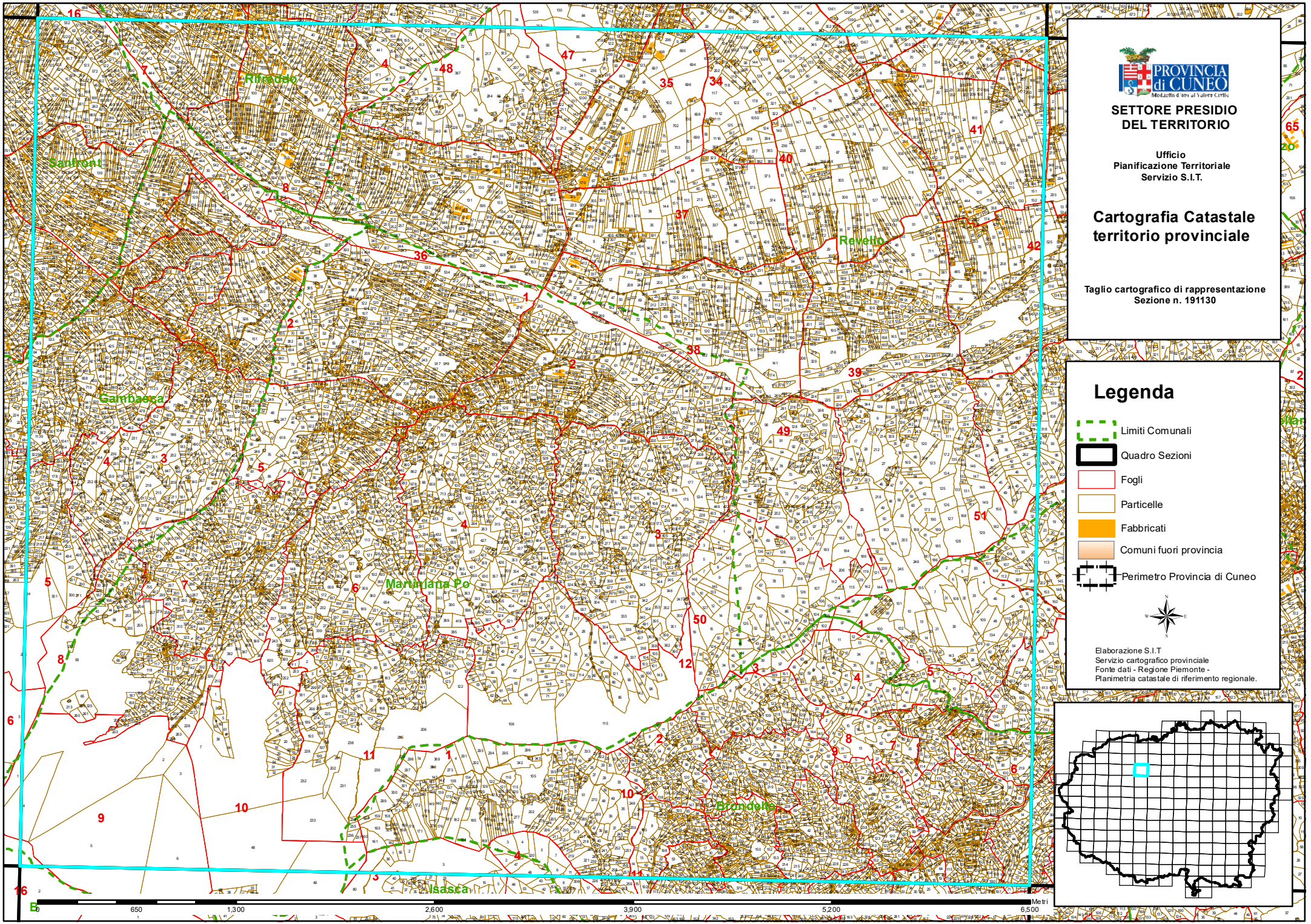

PROVINCIA di CUNEO
Medaglia d'oro al Valore Civile

SETTORE PRESIDIO DEL TERRITORIO

Ufficio
Pianificazione Territoriale
Servizio S.I.T.

Cartografia Catastale territorio provinciale

Taglio cartografico di rappresentazione
Sezione n. 191130

Legenda

- Limiti Comunali
- Quadro Sezioni
- Fogli
- Particelle
- Fabbricati
- Comuni fuori provincia
- Perimetro Provincia di Cuneo

Elaborazione S.I.T.
Servizio cartografico provinciale
Fonte dati - Regione Piemonte -
Planimetria catastale di riferimento regionale.

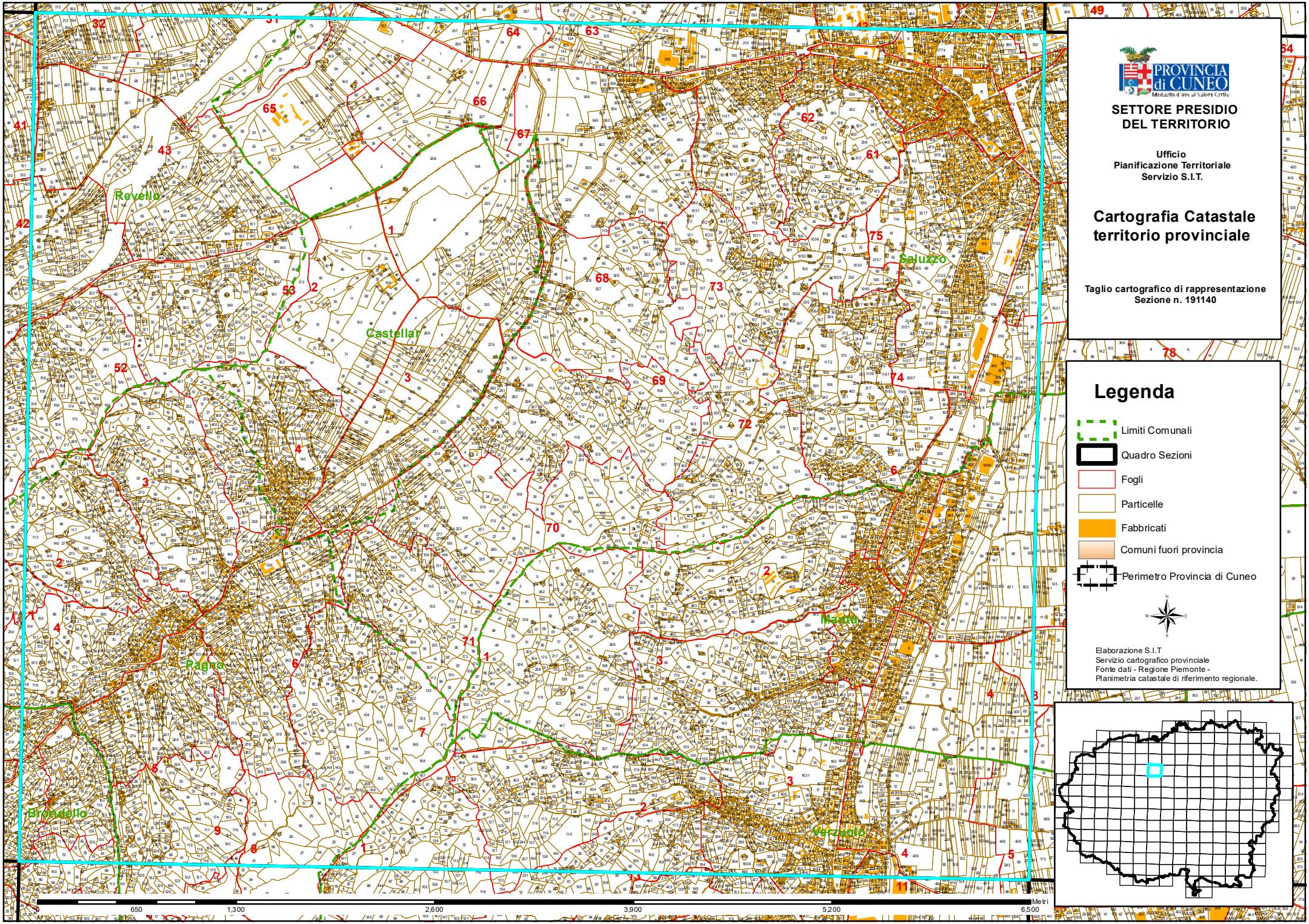

PROVINCIA di CUNEO
Medaglia d'oro al Valore Civile

SETTORE PRESIDIO DEL TERRITORIO

Ufficio
Pianificazione Territoriale
Servizio S.I.T.

Cartografia Catastale territorio provinciale

Taglio cartografico di rappresentazione
Sezione n. 191140

Legenda

- Limiti Comunali
- Quadro Sezioni
- Fogli
- Particelle
- Fabbricati
- Comuni fuori provincia
- Perimetro Provincia di Cuneo

Elaborazione S.I.T.
Servizio cartografico provinciale
Fonte dati - Regione Piemonte -
Planimetria catastale di riferimento regionale.

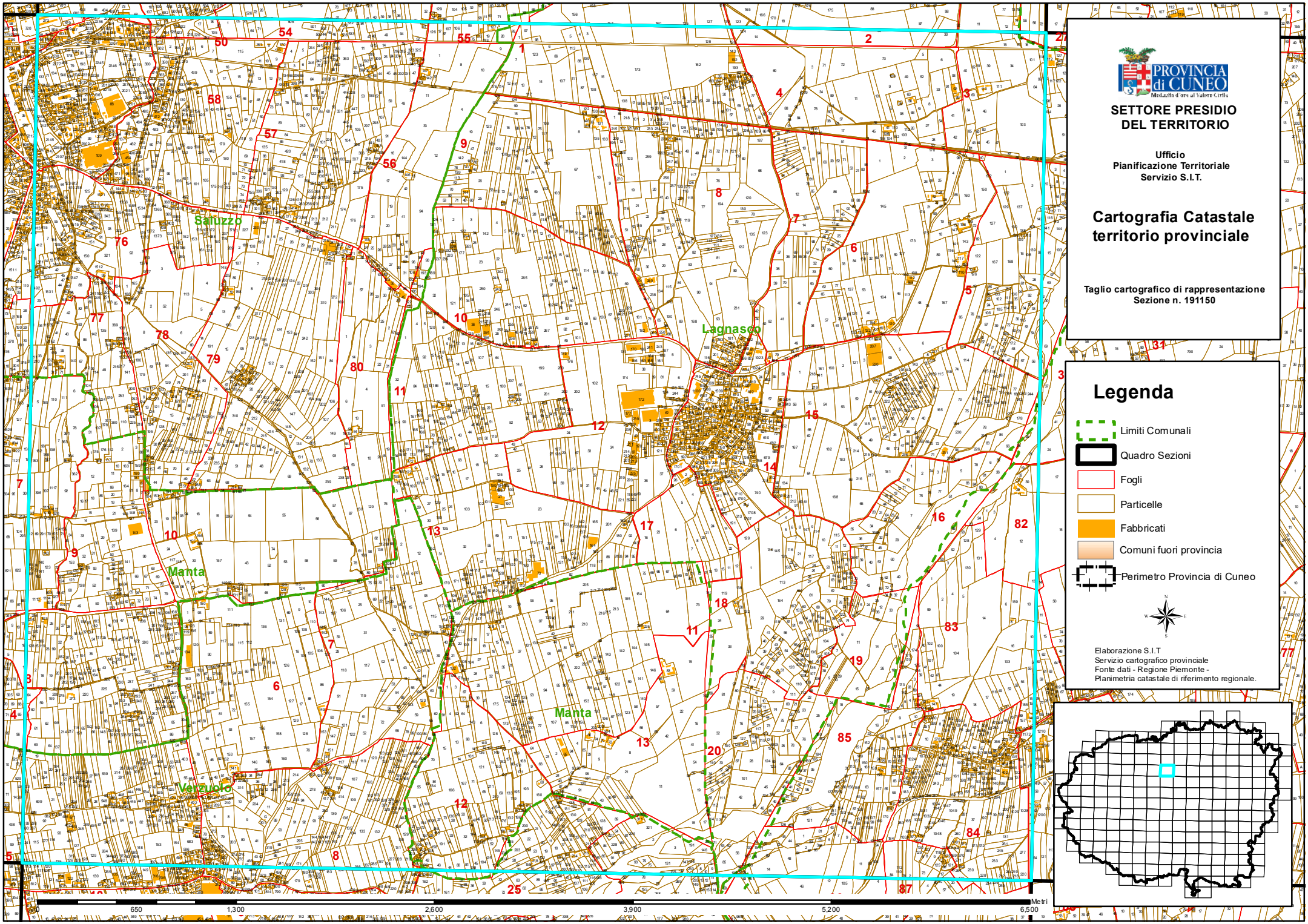
PROVINCIA di CUNEO
Medaglia d'oro al Valore Civile
SETTORE PRESIDIO DEL TERRITORIO
Ufficio
Pianificazione Territoriale
Servizio S.I.T.
Cartografia Catastale territorio provinciale
Taglio cartografico di rappresentazione
Sezione n. 191150
Legenda
Limiti Comunali
Quadro Sezioni
Fogli
Particelle
Fabbricati
Comuni fuori provincia
Perimetro Provincia di Cuneo
Elaborazione S.I.T.
Servizio cartografico provinciale
Fonte dati - Regione Piemonte -
Planimetria catastale di riferimento regionale.
Saluzzo
Lagnasco
Manta
Verzuolo
650
1,300
2,600
3,900
5,200
6,500
Metri

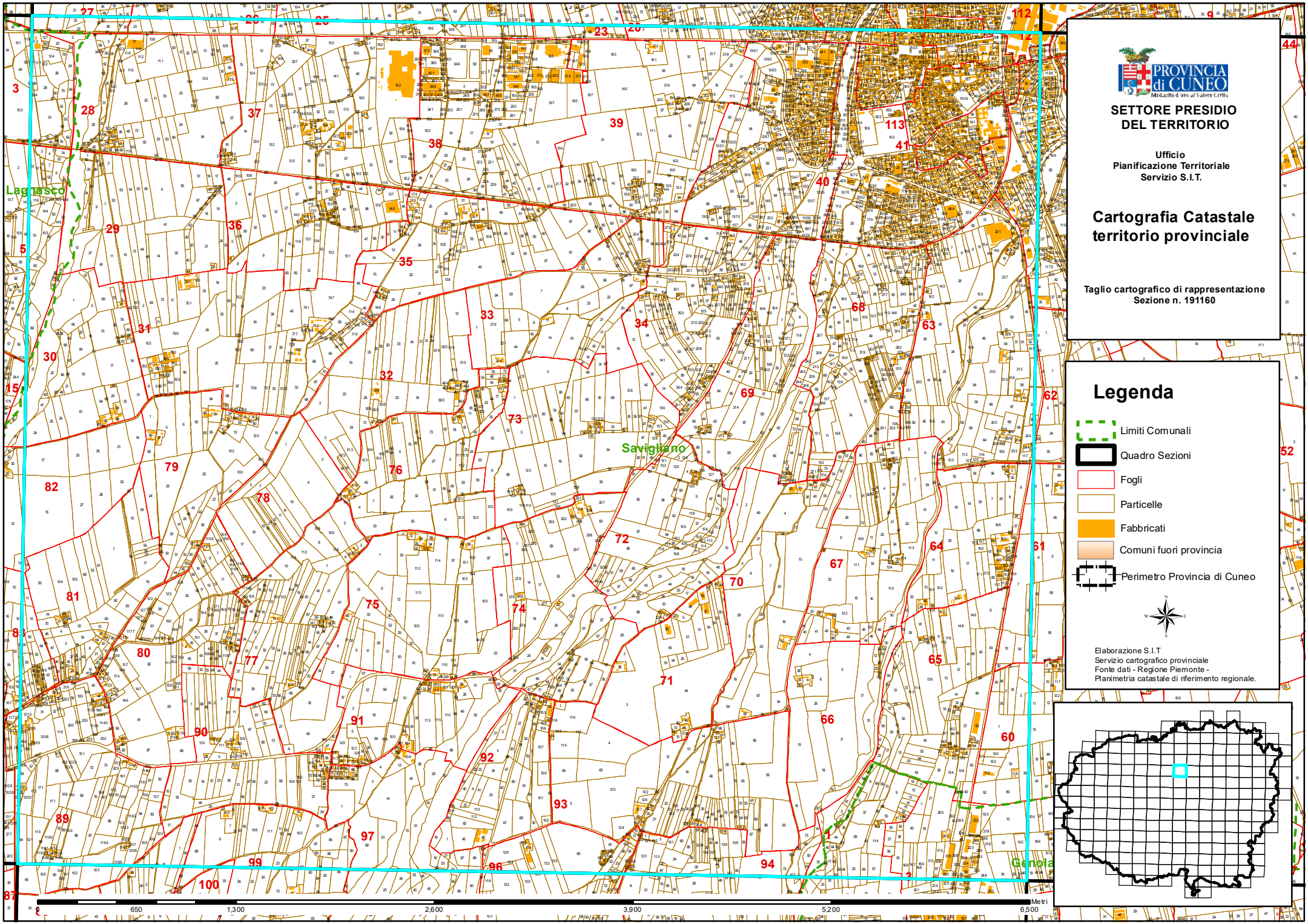

PROVINCIA di CUNEO
Medaglia d'oro al Valore Civile

SETTORE PRESIDIO DEL TERRITORIO

Ufficio
Pianificazione Territoriale
Servizio S.I.T.

Cartografia Catastale territorio provinciale

Taglio cartografico di rappresentazione
Sezione n. 191160

Legenda

- Limiti Comunali
- Quadro Sezioni
- Fogli
- Particelle
- Fabbricati
- Comuni fuori provincia
- Perimetro Provincia di Cuneo

Elaborazione S.I.T
Servizio cartografico provinciale
Fonte dati - Regione Piemonte -
Planimetria catastale di riferimento regionale.

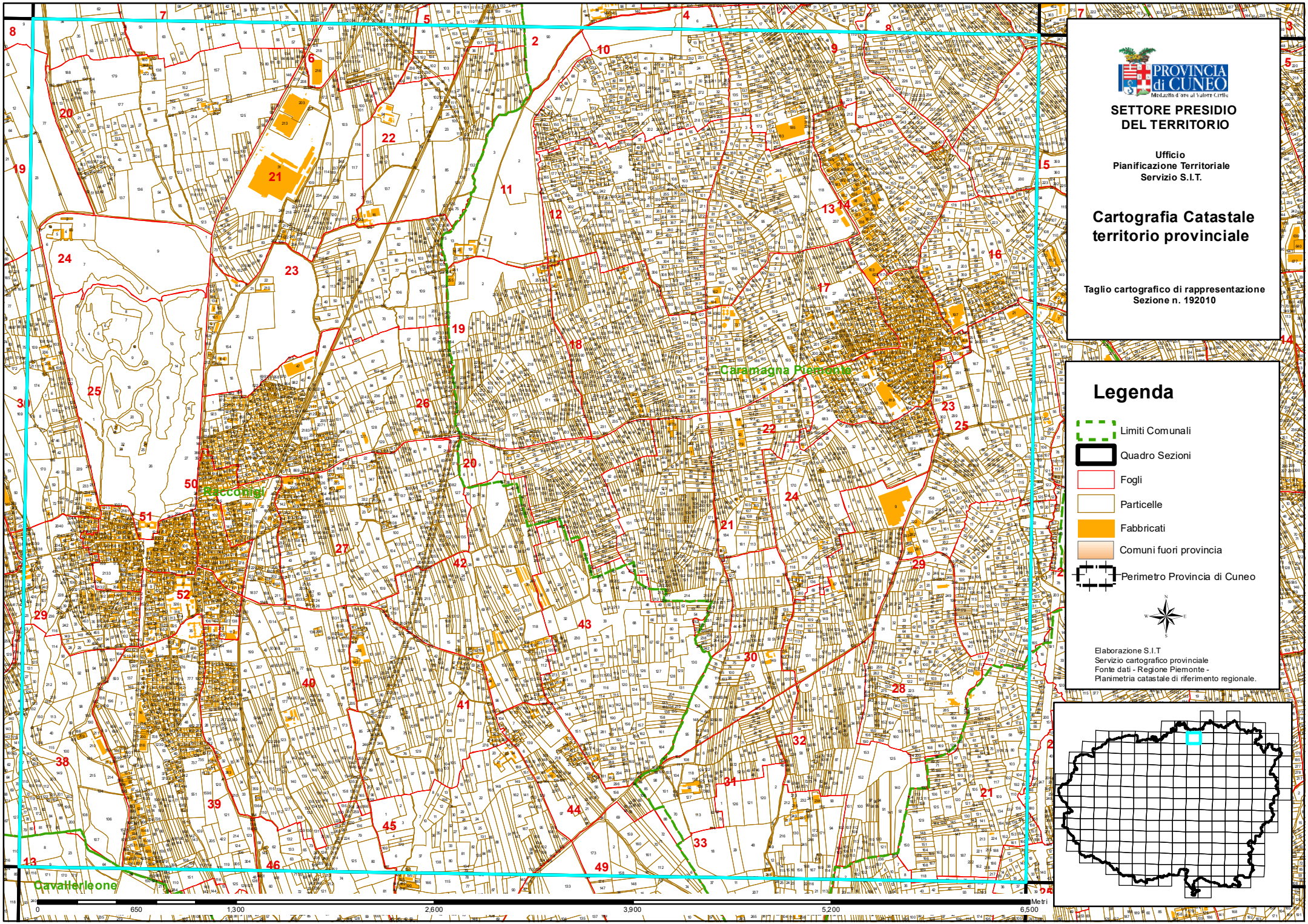

PROVINCIA di CUNEO
Medaglia d'oro al Valore Civile

SETTORE PRESIDIO DEL TERRITORIO

Ufficio
Pianificazione Territoriale
Servizio S.I.T.

Cartografia Catastale territorio provinciale

Taglio cartografico di rappresentazione
Sezione n. 192010

Legenda

- Limiti Comunali
- Quadro Sezioni
- Fogli
- Particelle
- Fabbricati
- Comuni fuori provincia
- Perimetro Provincia di Cuneo

Elaborazione S.I.T.
Servizio cartografico provinciale
Fonte dati - Regione Piemonte -
Planimetria catastale di riferimento regionale.

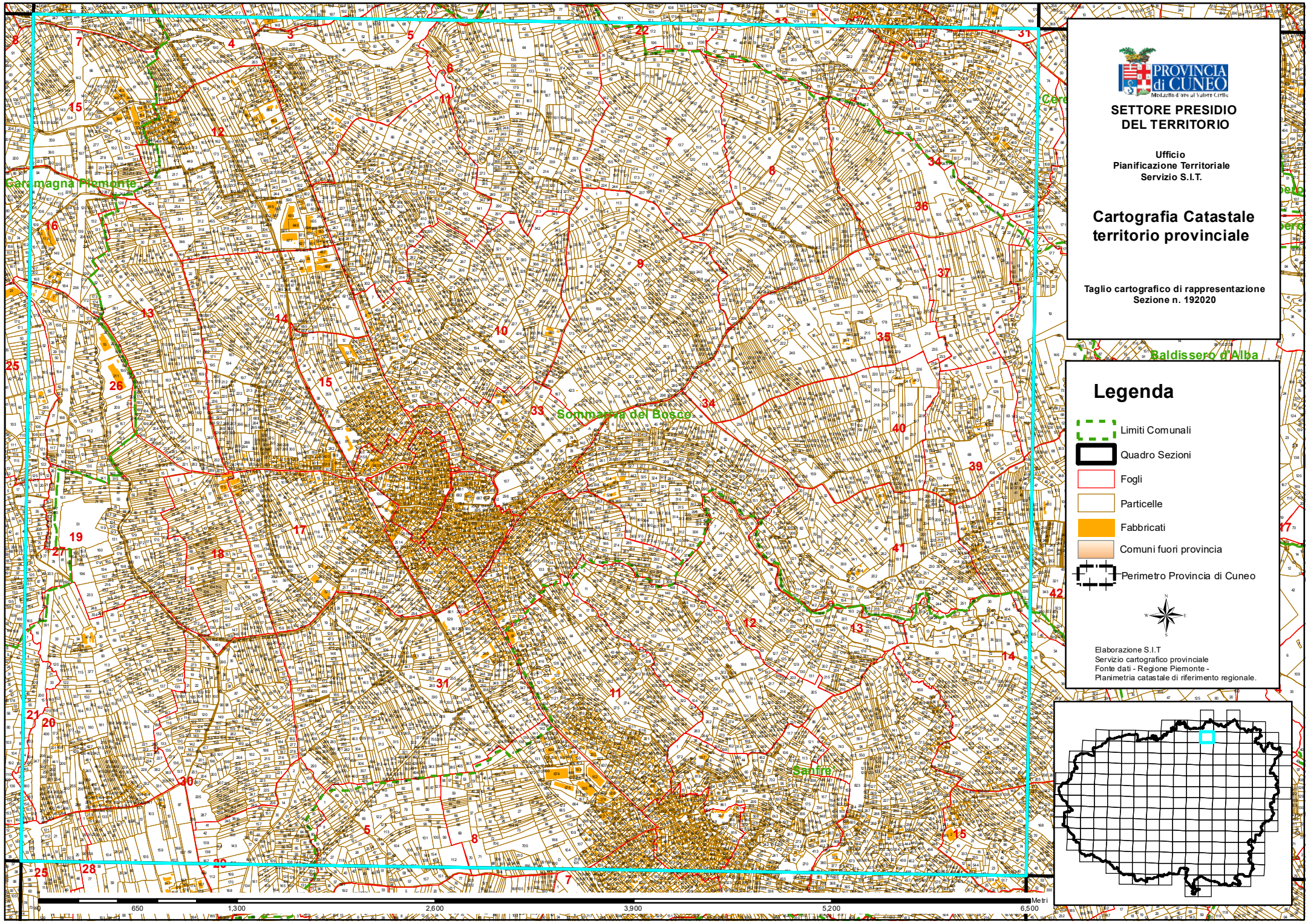
PROVINCIA di CUNEO
Medaglia d'oro al Valore Civile
SETTORE PRESIDIO DEL TERRITORIO
Ufficio
Pianificazione Territoriale
Servizio S.I.T.
Cartografia Catastale territorio provinciale
Taglio cartografico di rappresentazione
Sezione n. 192020
Legenda
Limiti Comunali
Quadro Sezioni
Fogli
Particelle
Fabbricati
Comuni fuori provincia
Perimetro Provincia di Cuneo
Elaborazione S.I.T
Servizio cartografico provinciale
Fonte dati - Regione Piemonte -
Planimetria catastale di riferimento regionale.
Carmagnola Piemonte
Sommariva del Bosco
Baldissero d'Alba
Sanfre'
0
650
1,300
2,600
3,900
5,200
6,500
Metri

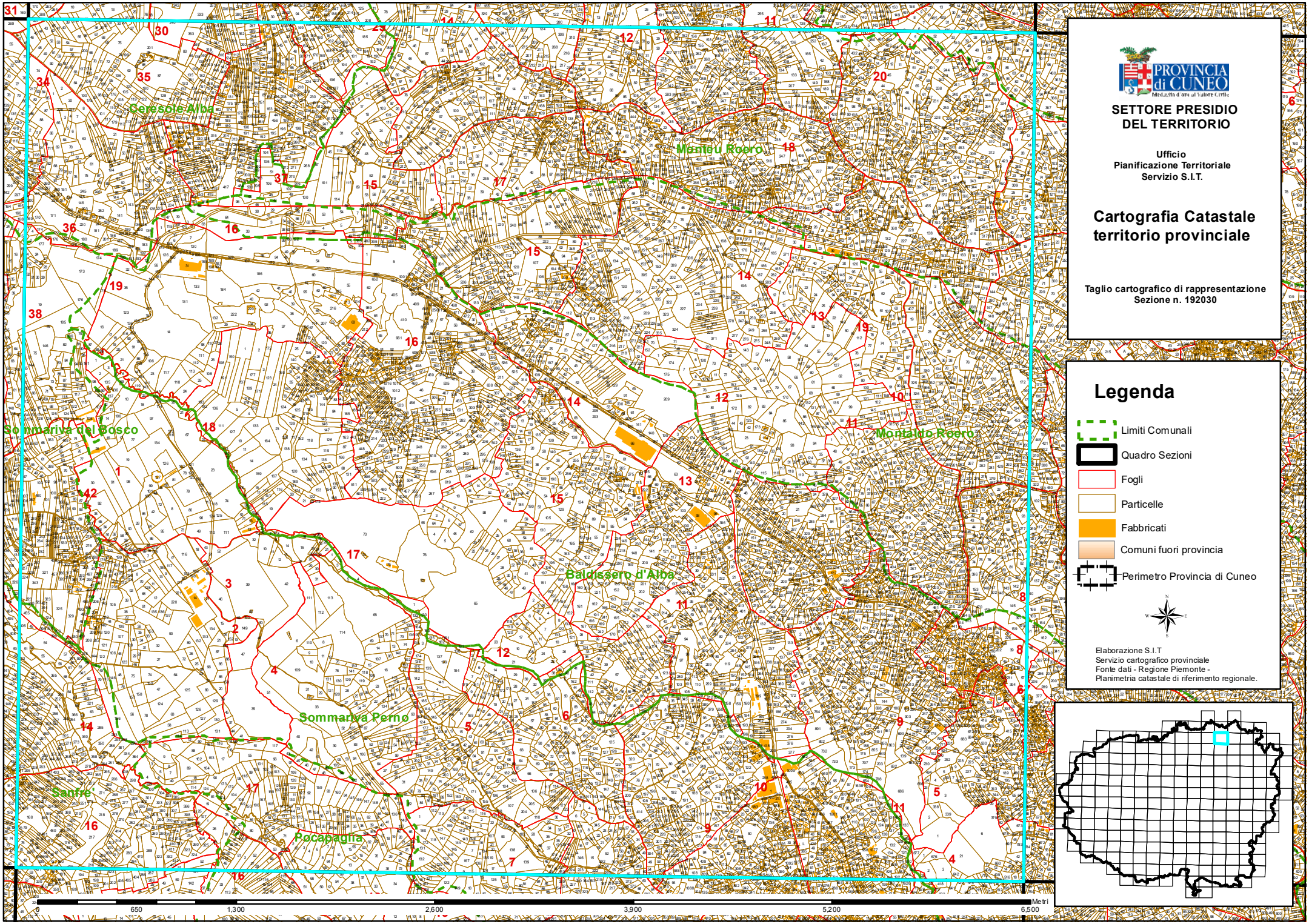

PROVINCIA di CUNEO
Medaglia d'oro al Valore Civile

SETTORE PRESIDIO DEL TERRITORIO

Ufficio
Pianificazione Territoriale
Servizio S.I.T.

Cartografia Catastale territorio provinciale

Taglio cartografico di rappresentazione
Sezione n. 192030

Legenda

- Limiti Comunali
- Quadro Sezioni
- Fogli
- Particelle
- Fabbricati
- Comuni fuori provincia
- Perimetro Provincia di Cuneo

Elaborazione S.I.T.
Servizio cartografico provinciale
Fonte dati - Regione Piemonte -
Planimetria catastale di riferimento regionale.

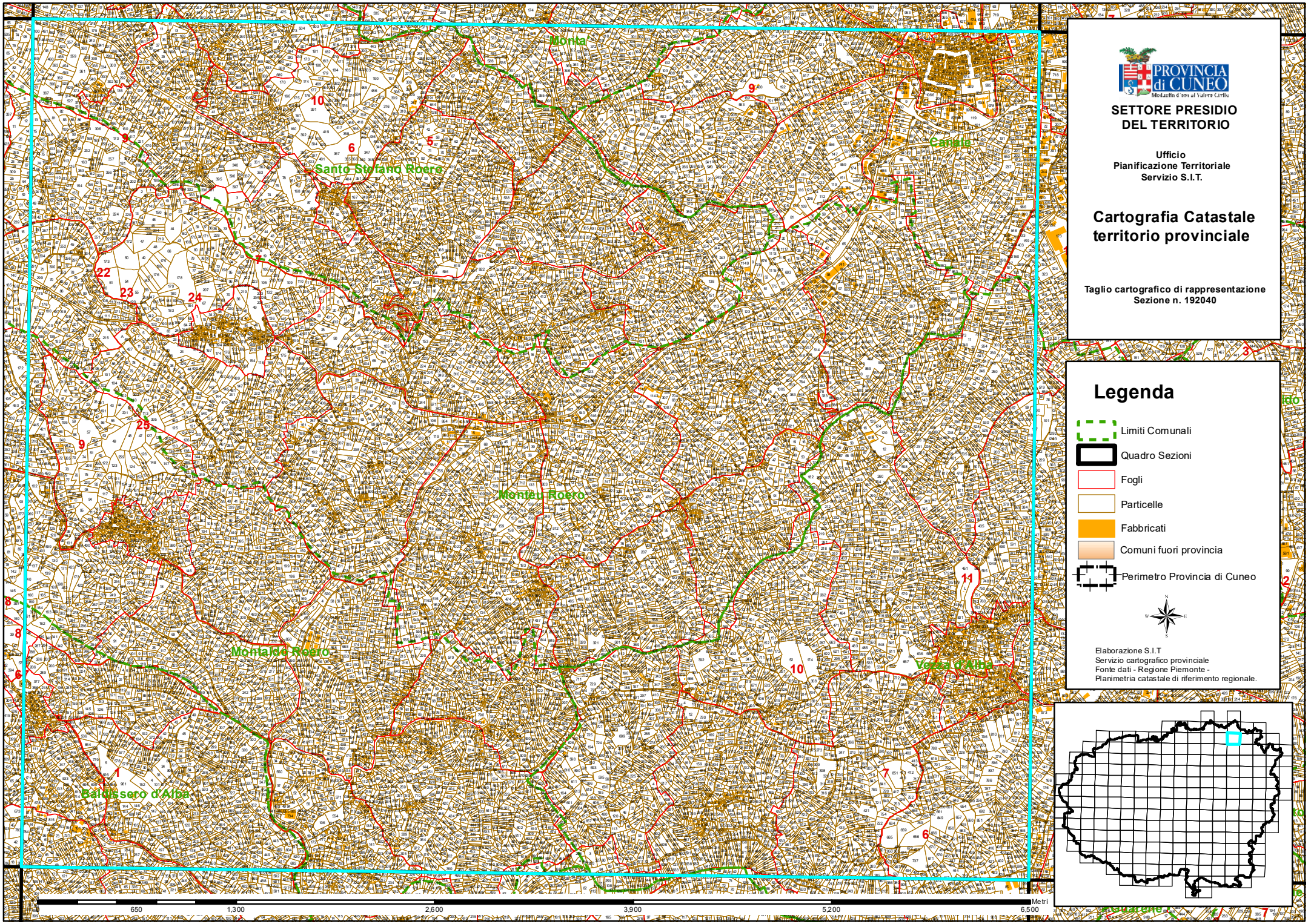

PROVINCIA di CUNEO
Medaglia d'oro al Valore Civile

SETTORE PRESIDIO DEL TERRITORIO

Ufficio
Pianificazione Territoriale
Servizio S.I.T.

Cartografia Catastale territorio provinciale

Taglio cartografico di rappresentazione
Sezione n. 192040

Legenda

- Limiti Comunali
- Quadro Sezioni
- Fogli
- Particelle
- Fabbricati
- Comuni fuori provincia
- Perimetro Provincia di Cuneo

Elaborazione S.I.T.
Servizio cartografico provinciale
Fonte dati - Regione Piemonte -
Planimetria catastale di riferimento regionale.

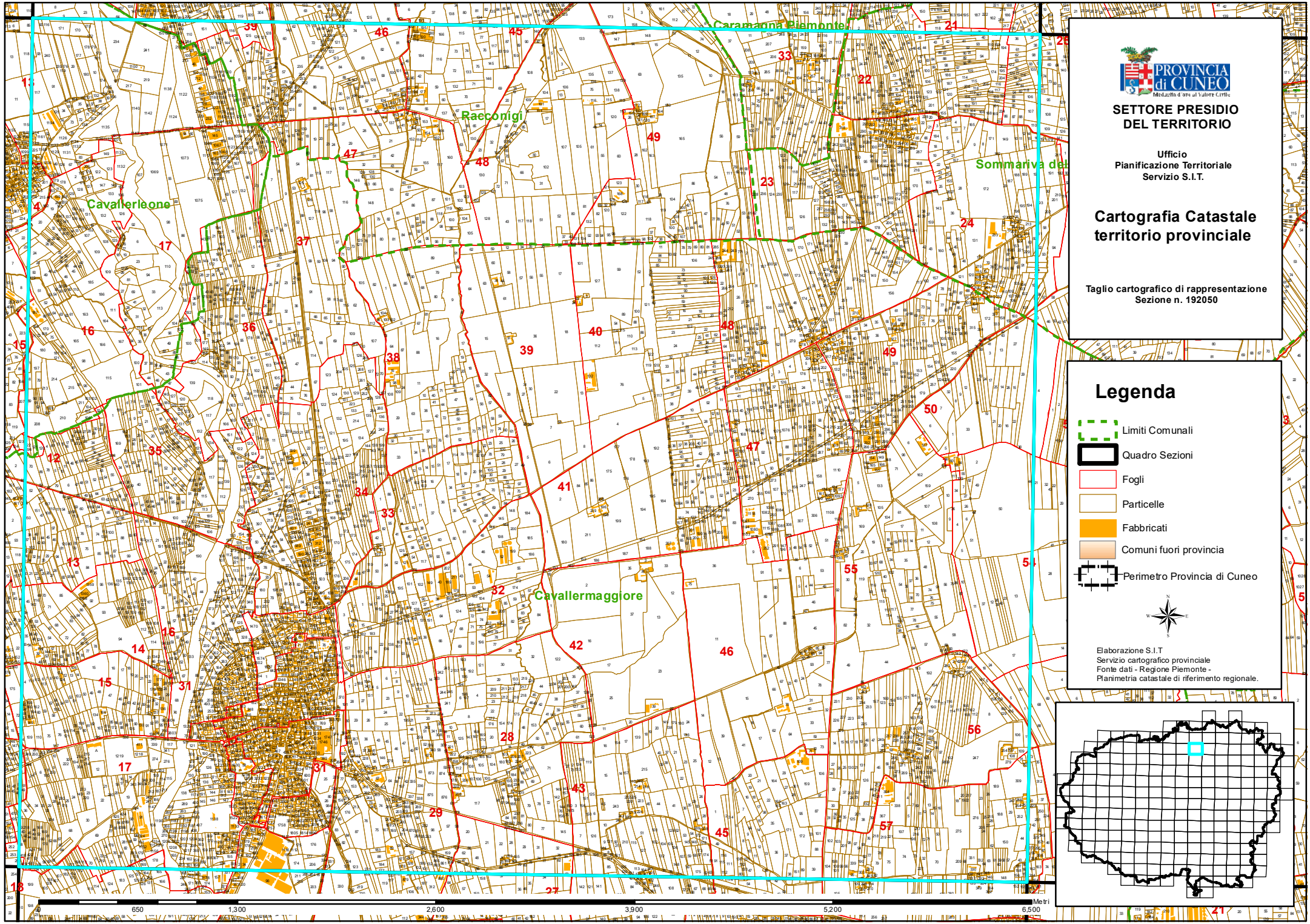

PROVINCIA di CUNEO
Medaglia d'oro al Valore Civile

SETTORE PRESIDIO DEL TERRITORIO

Ufficio
Pianificazione Territoriale
Servizio S.I.T.

Cartografia Catastale territorio provinciale

Taglio cartografico di rappresentazione
Sezione n. 192050

Legenda

- Limiti Comunali
- Quadro Sezioni
- Fogli
- Particelle
- Fabbricati
- Comuni fuori provincia
- Perimetro Provincia di Cuneo

Elaborazione S.I.T.
Servizio cartografico provinciale
Fonte dati - Regione Piemonte -
Planimetria catastale di riferimento regionale.

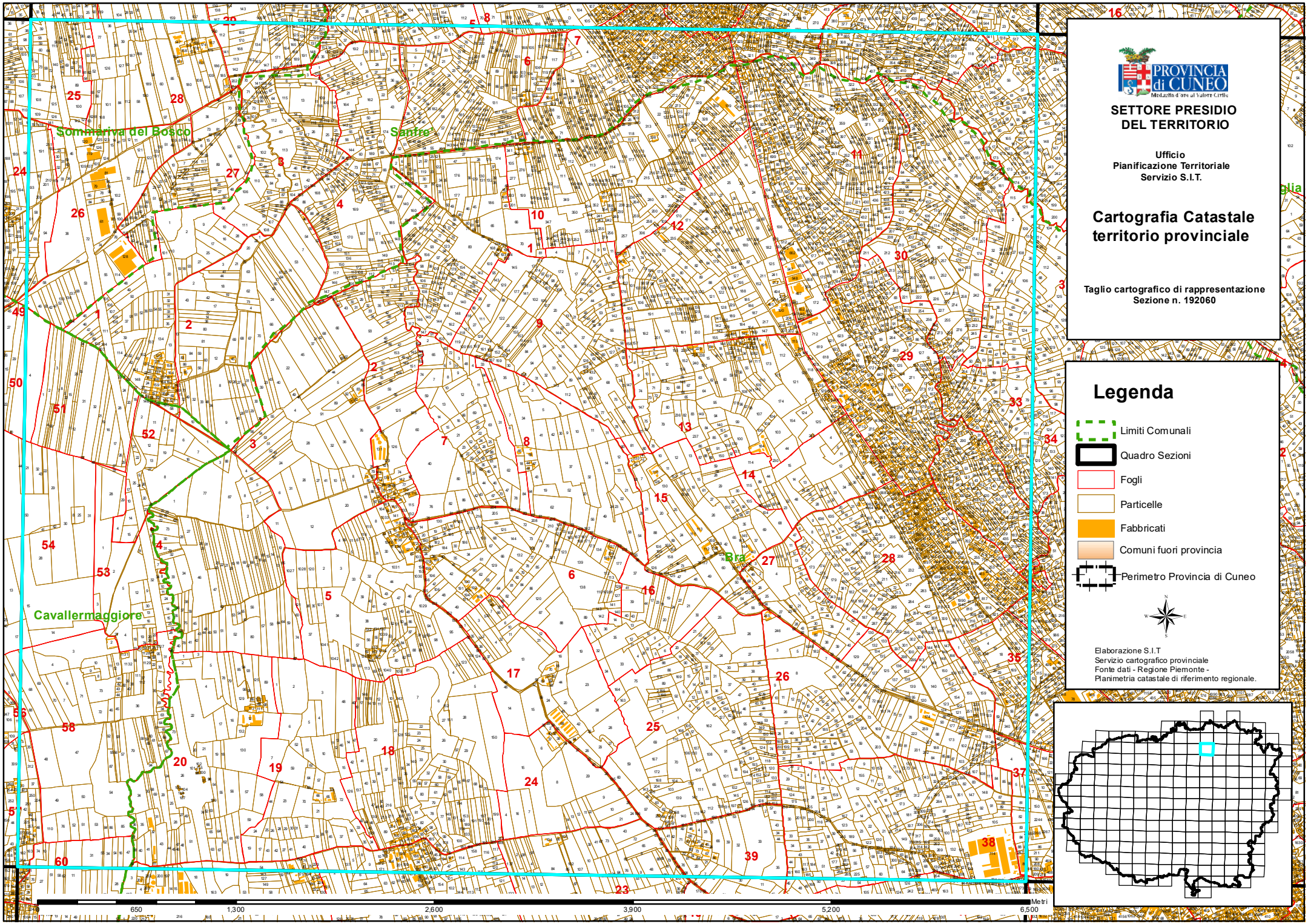

PROVINCIA di CUNEO
Medaglia d'oro al Valore Civile

SETTORE PRESIDIO DEL TERRITORIO

Ufficio
Pianificazione Territoriale
Servizio S.I.T.

Cartografia Catastale territorio provinciale

Taglio cartografico di rappresentazione
Sezione n. 192060

Legenda

- Limiti Comunali
- Quadro Sezioni
- Fogli
- Particelle
- Fabbricati
- Comuni fuori provincia
- Perimetro Provincia di Cuneo

Elaborazione S.I.T
Servizio cartografico provinciale
Fonte dati - Regione Piemonte -
Planimetria catastale di riferimento regionale.

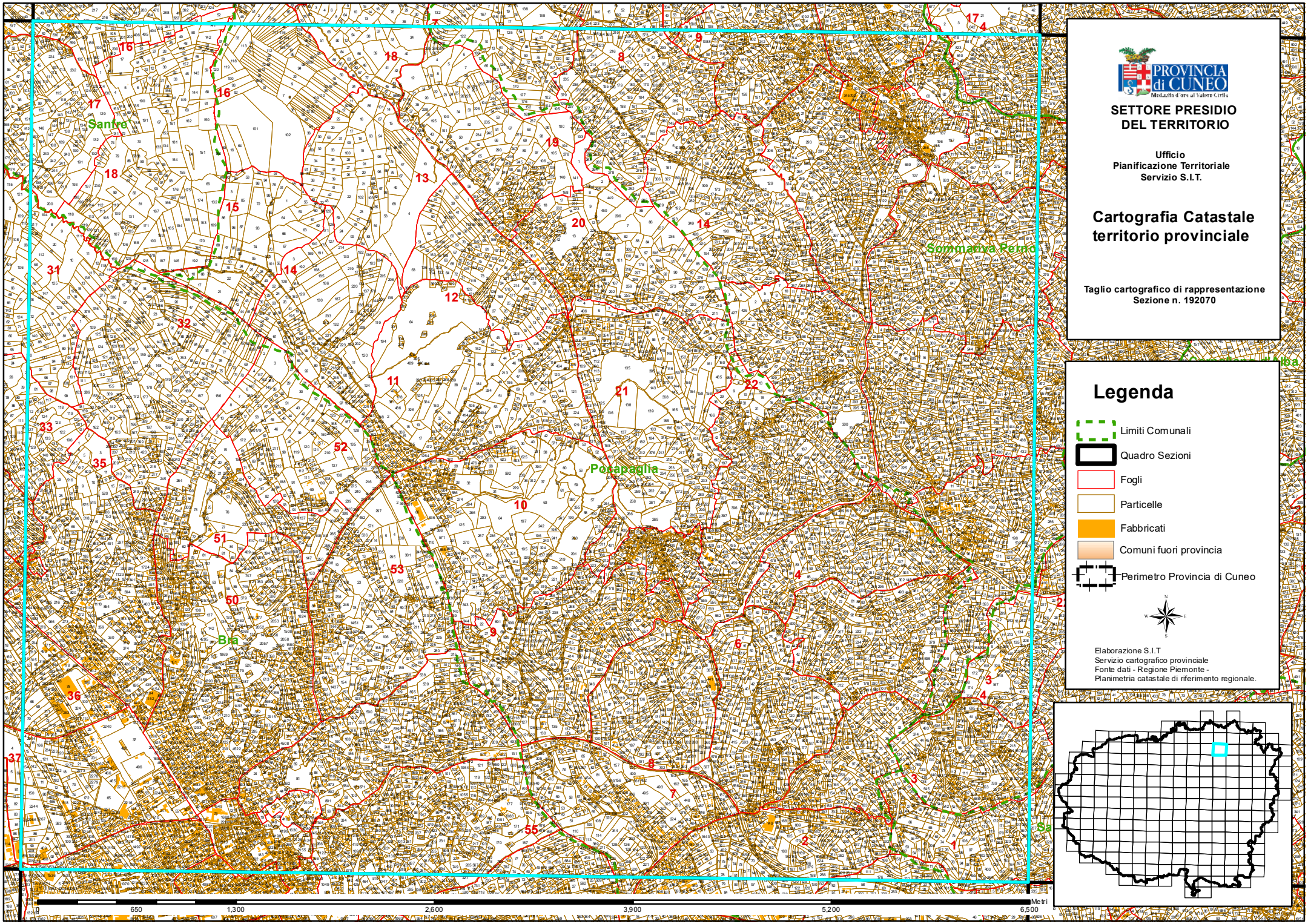

PROVINCIA di CUNEO
Medaglia d'oro al Valore Civile

SETTORE PRESIDIO DEL TERRITORIO

Ufficio
Pianificazione Territoriale
Servizio S.I.T.

Cartografia Catastale territorio provinciale

Taglio cartografico di rappresentazione
Sezione n. 192070

Legenda

- Limiti Comunali
- Quadro Sezioni
- Fogli
- Particelle
- Fabbricati
- Comuni fuori provincia
- Perimetro Provincia di Cuneo

Elaborazione S.I.T.
Servizio cartografico provinciale
Fonte dati - Regione Piemonte -
Planimetria catastale di riferimento regionale.

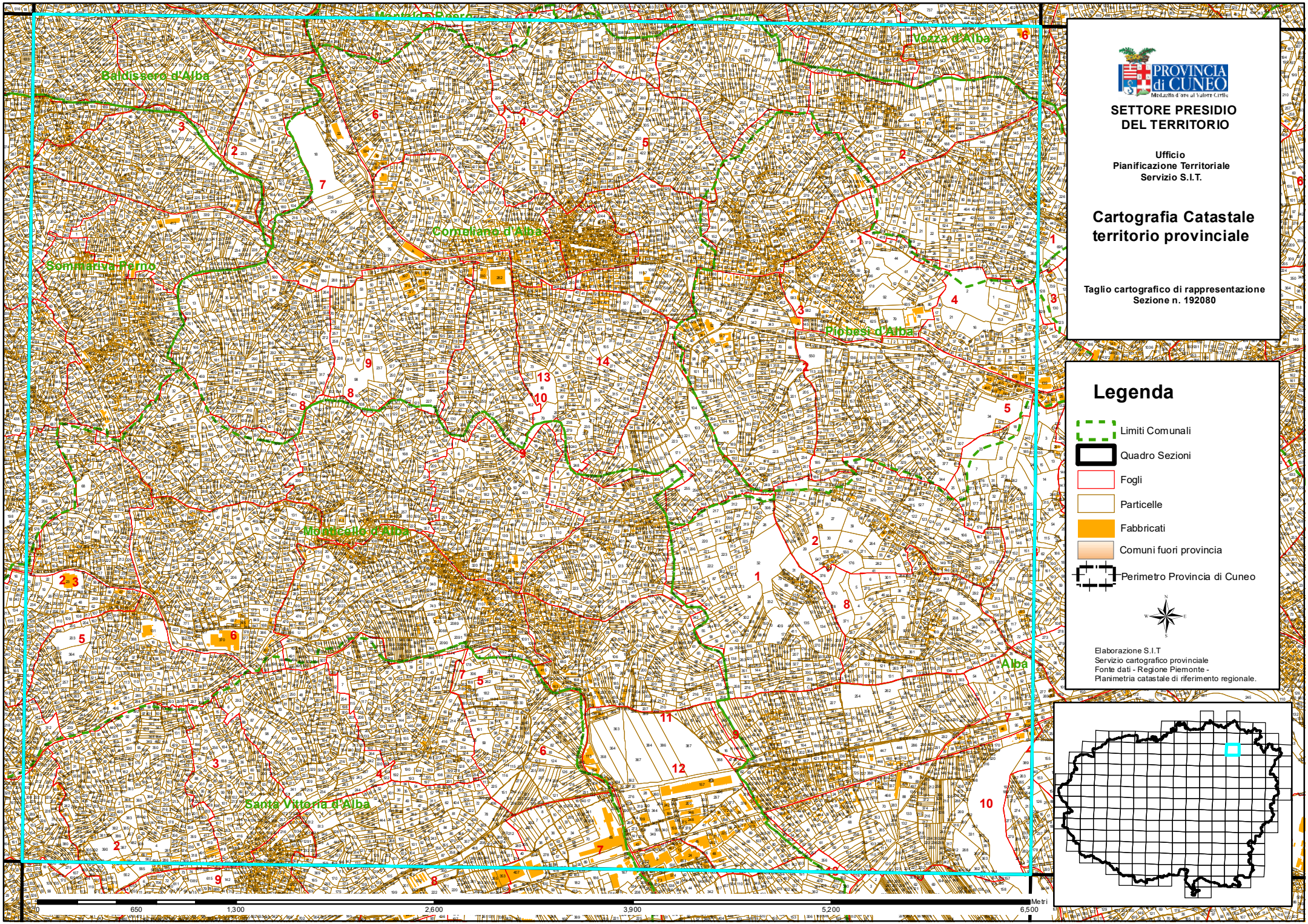

PROVINCIA di CUNEO

SETTORE PRESIDIO DEL TERRITORIO

Ufficio
Pianificazione Territoriale
Servizio S.I.T.

Cartografia Catastale territorio provinciale

Taglio cartografico di rappresentazione
Sezione n. 192080

Legenda

- Limiti Comunali
- Quadro Sezioni
- Fogli
- Particelle
- Fabbricati
- Comuni fuori provincia
- Perimetro Provincia di Cuneo

Elaborazione S.I.T.
Servizio cartografico provinciale
Fonte dati - Regione Piemonte -
Planimetria catastale di riferimento regionale.

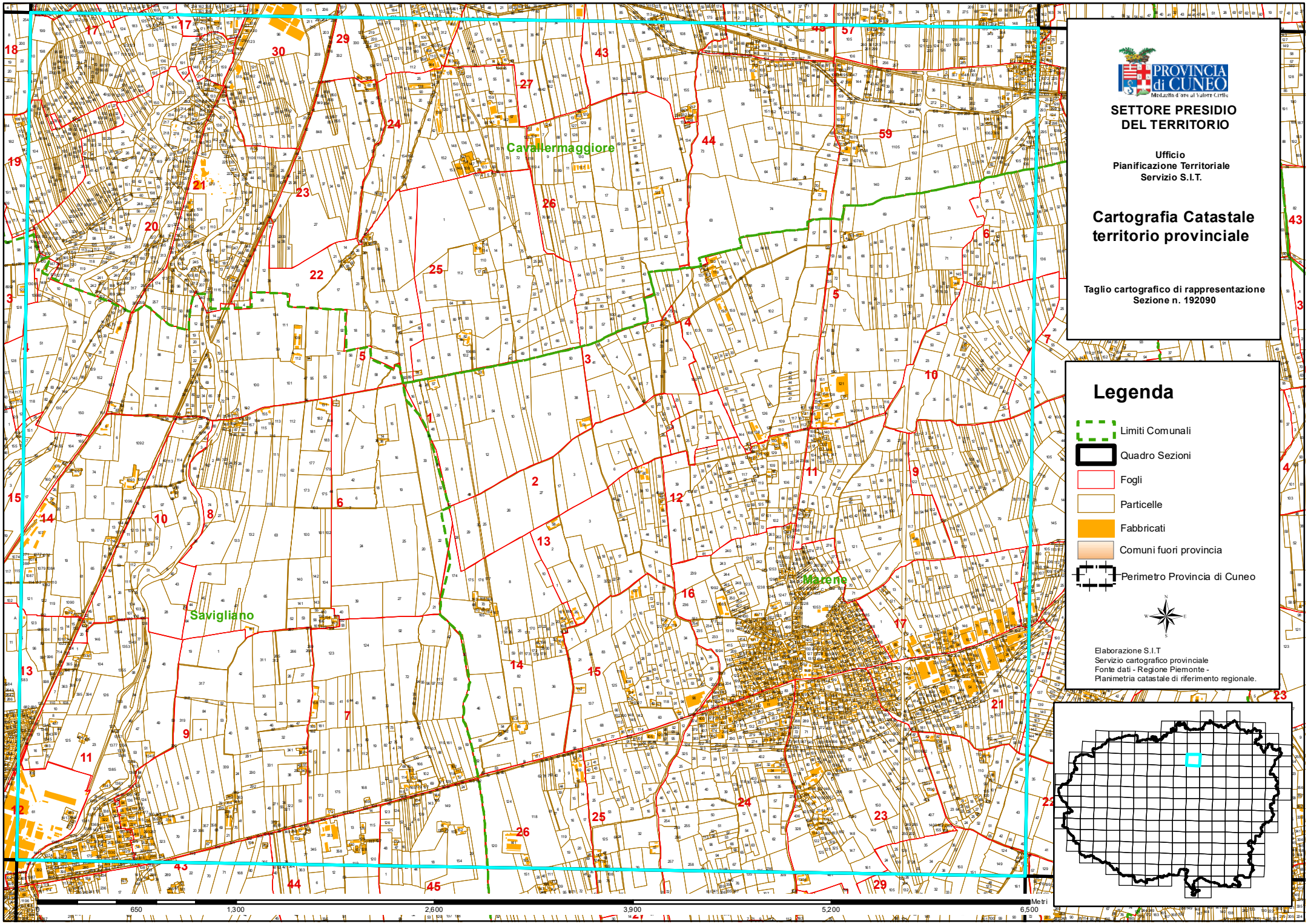

PROVINCIA di CUNEO
Medaglia d'oro al Valore Civile

SETTORE PRESIDIO DEL TERRITORIO

Ufficio
Pianificazione Territoriale
Servizio S.I.T.

Cartografia Catastale territorio provinciale

Taglio cartografico di rappresentazione
Sezione n. 192090

Legenda

- Limiti Comunali
- Quadro Sezioni
- Fogli
- Particelle
- Fabbricati
- Comuni fuori provincia
- Perimetro Provincia di Cuneo

Elaborazione S.I.T.
Servizio cartografico provinciale
Fonte dati - Regione Piemonte -
Planimetria catastale di riferimento regionale.

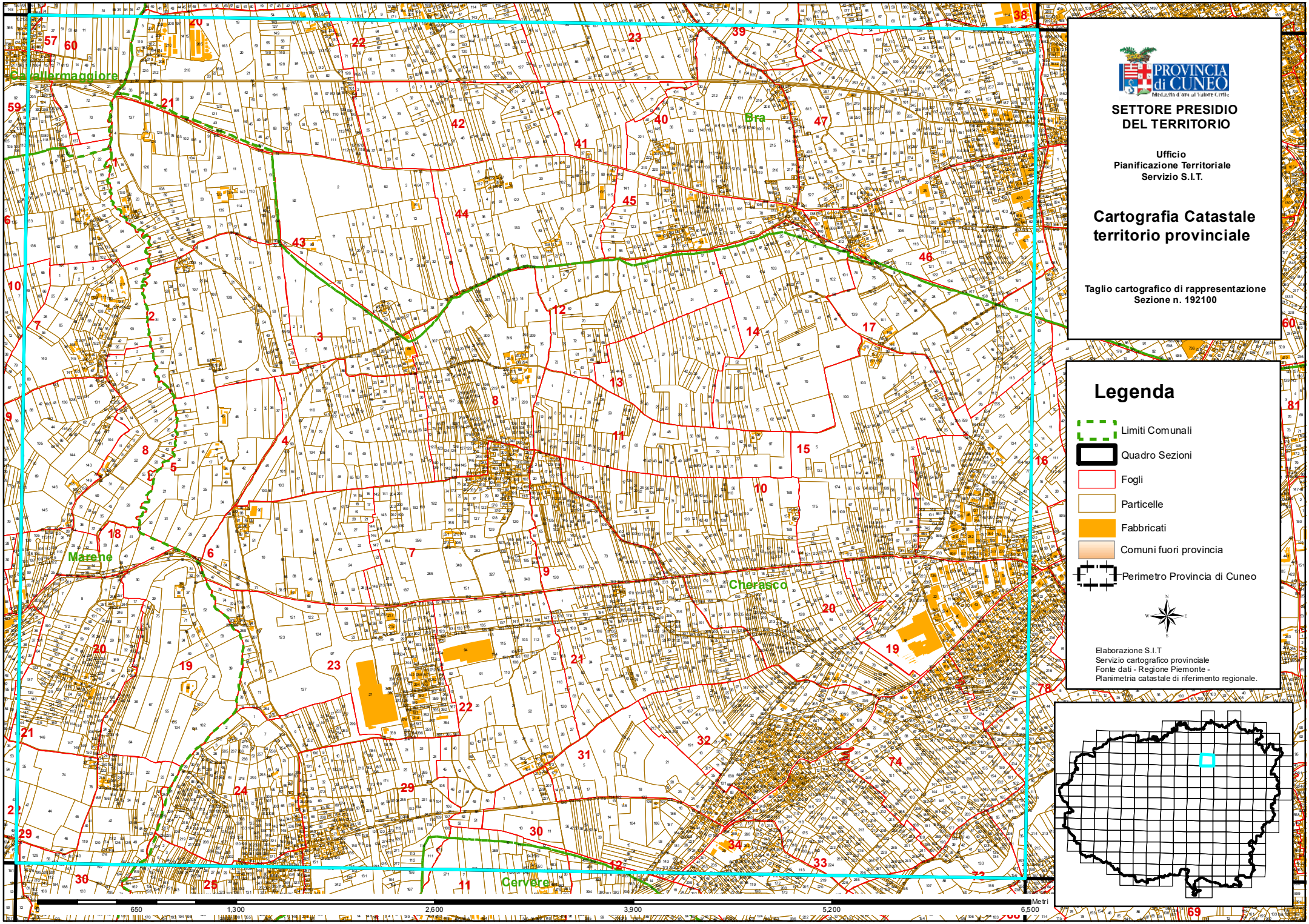

PROVINCIA di CUNEO
Medaglia d'oro al Valore Civile

SETTORE PRESIDIO DEL TERRITORIO

Ufficio
Pianificazione Territoriale
Servizio S.I.T.

Cartografia Catastale territorio provinciale

Taglio cartografico di rappresentazione
Sezione n. 192100

Legenda

- Limiti Comunali
- Quadro Sezioni
- Fogli
- Particelle
- Fabbricati
- Comuni fuori provincia
- Perimetro Provincia di Cuneo

Elaborazione S.I.T.
Servizio cartografico provinciale
Fonte dati - Regione Piemonte -
Planimetria catastale di riferimento regionale.

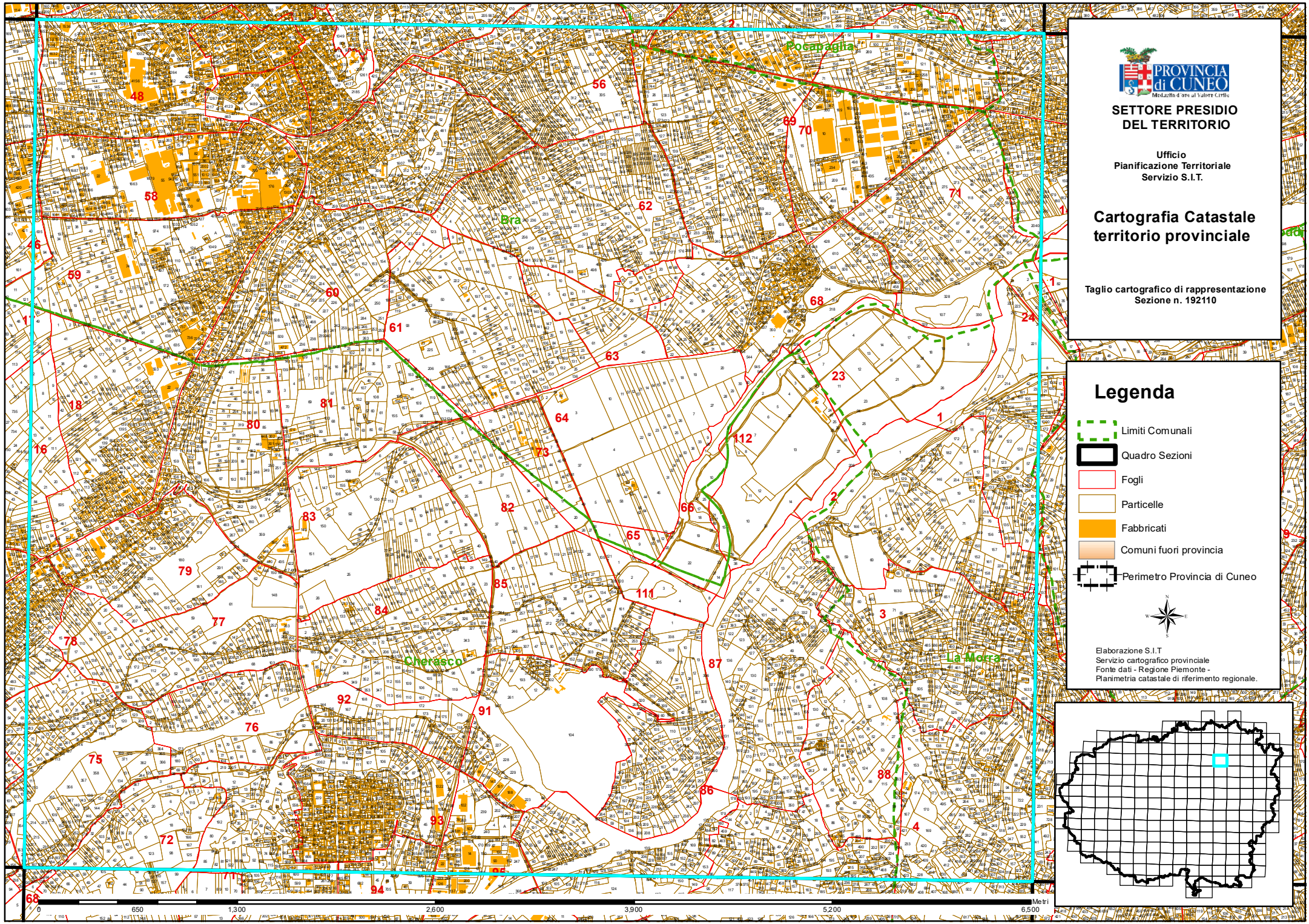

PROVINCIA di CUNEO
Medaglia d'oro al Valore Civile

SETTORE PRESIDIO DEL TERRITORIO

Ufficio
Pianificazione Territoriale
Servizio S.I.T.

Cartografia Catastale territorio provinciale

Taglio cartografico di rappresentazione
Sezione n. 192110

Legenda

- Limiti Comunali
- Quadro Sezioni
- Fogli
- Particelle
- Fabbricati
- Comuni fuori provincia
- Perimetro Provincia di Cuneo

Elaborazione S.I.T.
Servizio cartografico provinciale
Fonte dati - Regione Piemonte -
Planimetria catastale di riferimento regionale.

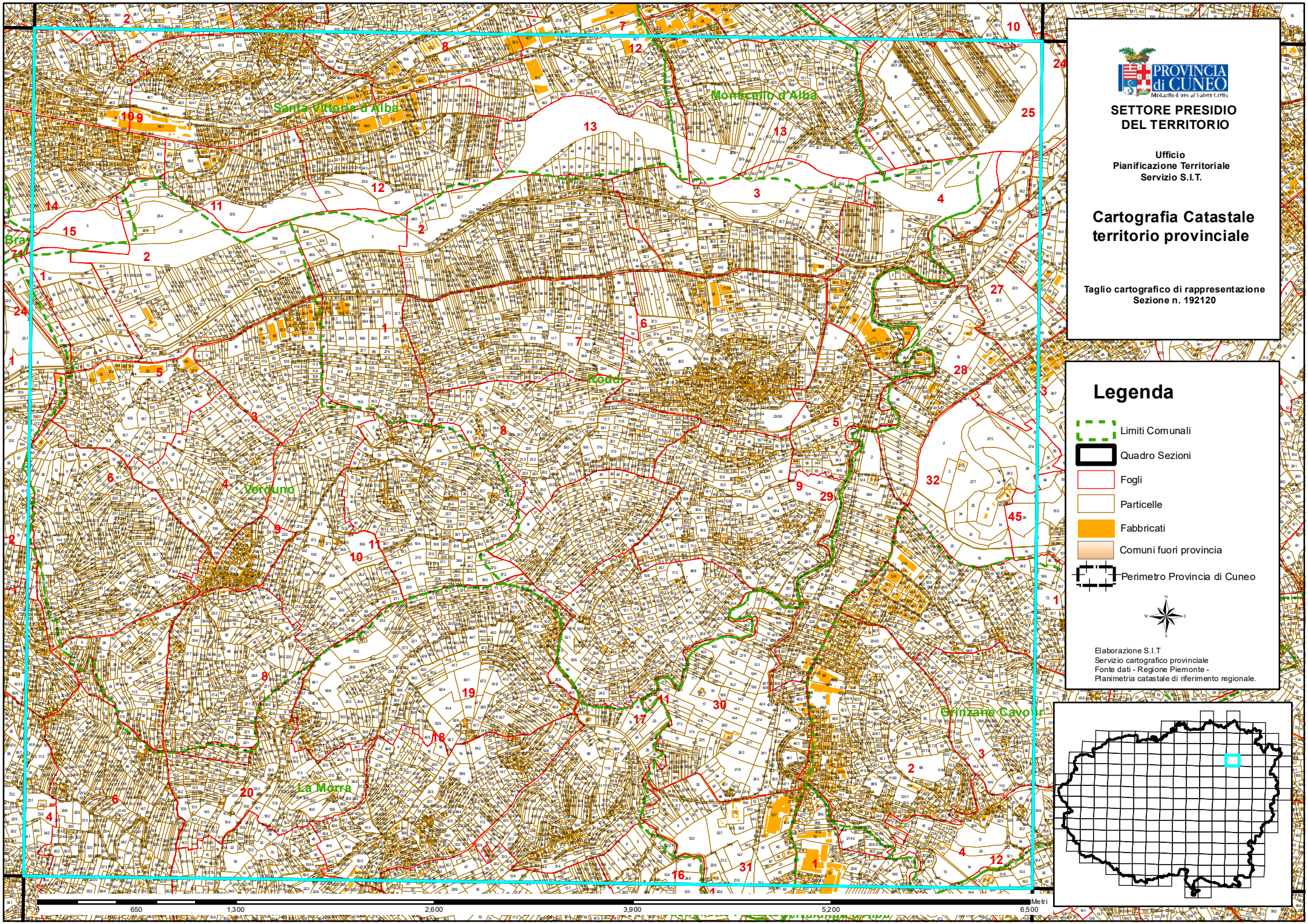

PROVINCIA di CUNEO

SETTORE PRESIDIO DEL TERRITORIO

Ufficio
Pianificazione Territoriale
Servizio S.I.T.

Cartografia Catastale territorio provinciale

Taglio cartografico di rappresentazione
Sezione n. 192120

Legenda

- Limiti Comunali
- Quadro Sezioni
- Fogli
- Particelle
- Fabbricati
- Comuni fuori provincia
- Perimetro Provincia di Cuneo

Elaborazione S.I.T.
Servizio cartografico provinciale
Fonte dati - Regione Piemonte -
Planimetria catastale di riferimento regionale.

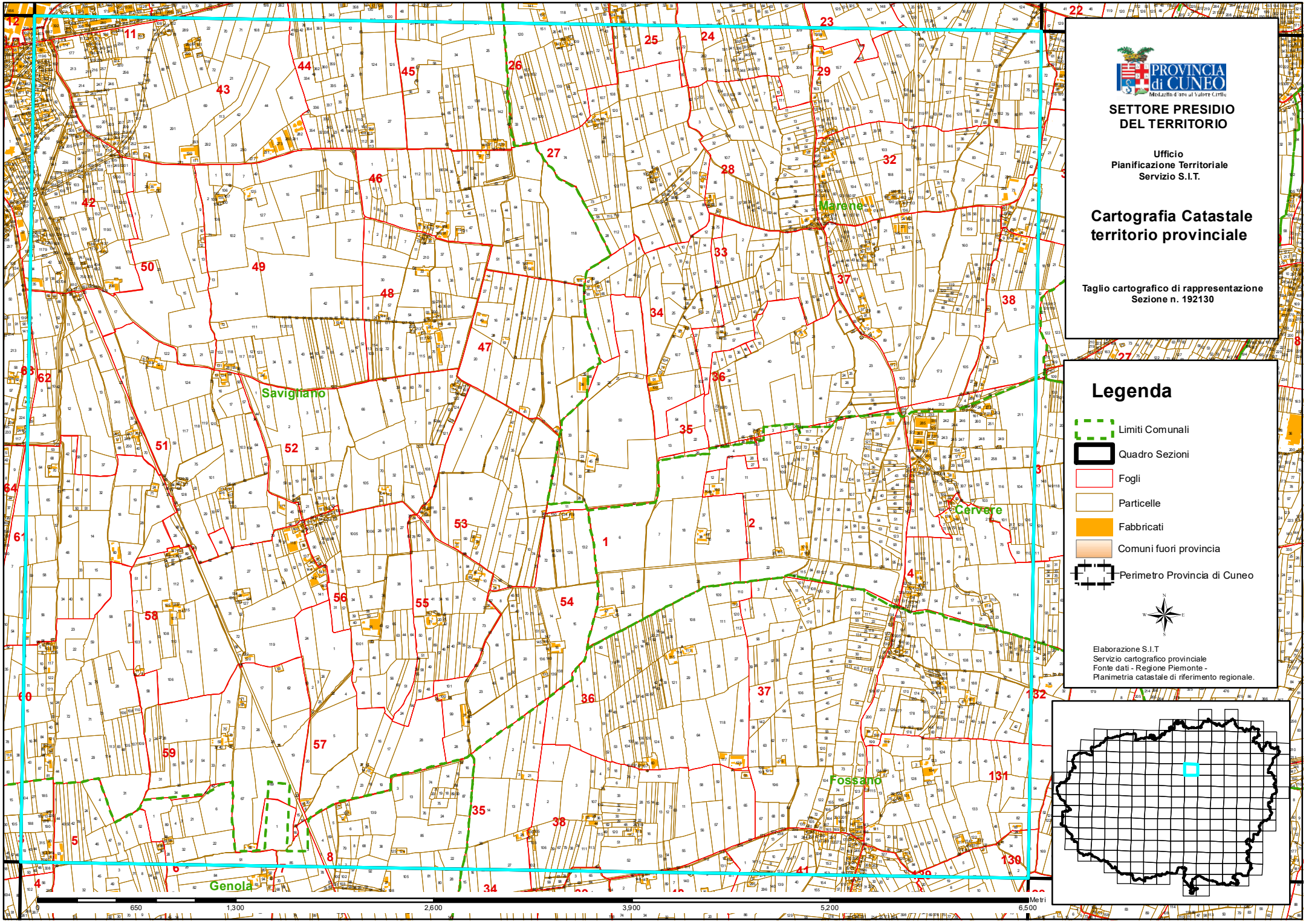
PROVINCIA di CUNEO
Medaglia d'oro al Valore Civile
SETTORE PRESIDIO DEL TERRITORIO
Ufficio
Pianificazione Territoriale
Servizio S.I.T.
Cartografia Catastale territorio provinciale
Taglio cartografico di rappresentazione
Sezione n. 192130
Legenda
Limiti Comunali
Quadro Sezioni
Fogli
Particelle
Fabbricati
Comuni fuori provincia
Perimetro Provincia di Cuneo
Elaborazione S.I.T.
Servizio cartografico provinciale
Fonte dati - Regione Piemonte -
Planimetria catastale di riferimento regionale.
Savigliano
Marene
Cervere
Fossano
Genola
0
650
1,300
2,600
3,900
5,200
6,500
Metri

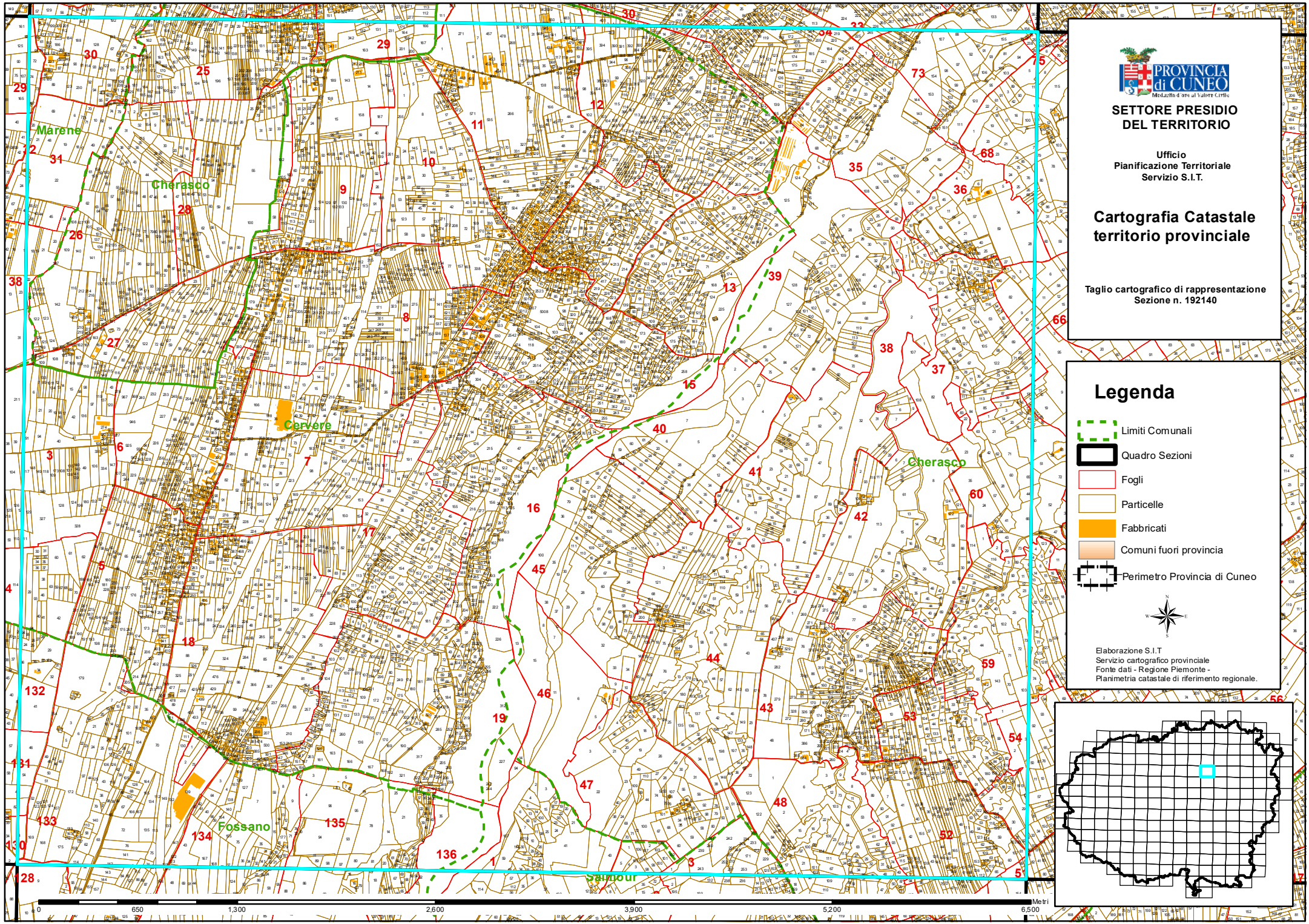
PROVINCIA di CUNEO
Medaglia d'oro al Valore Civile
SETTORE PRESIDIO DEL TERRITORIO
Ufficio
Pianificazione Territoriale
Servizio S.I.T.
Cartografia Catastale territorio provinciale
Taglio cartografico di rappresentazione
Sezione n. 192140
Legenda
Limiti Comunali
Quadro Sezioni
Fogli
Particelle
Fabbricati
Comuni fuori provincia
Perimetro Provincia di Cuneo
Elaborazione S.I.T.
Servizio cartografico provinciale
Fonte dati - Regione Piemonte -
Planimetria catastale di riferimento regionale.
Marene
Cherasco
Cervere
Fossano
Salmour
0
650
1,300
2,600
3,900
5,200
6,500
Metri

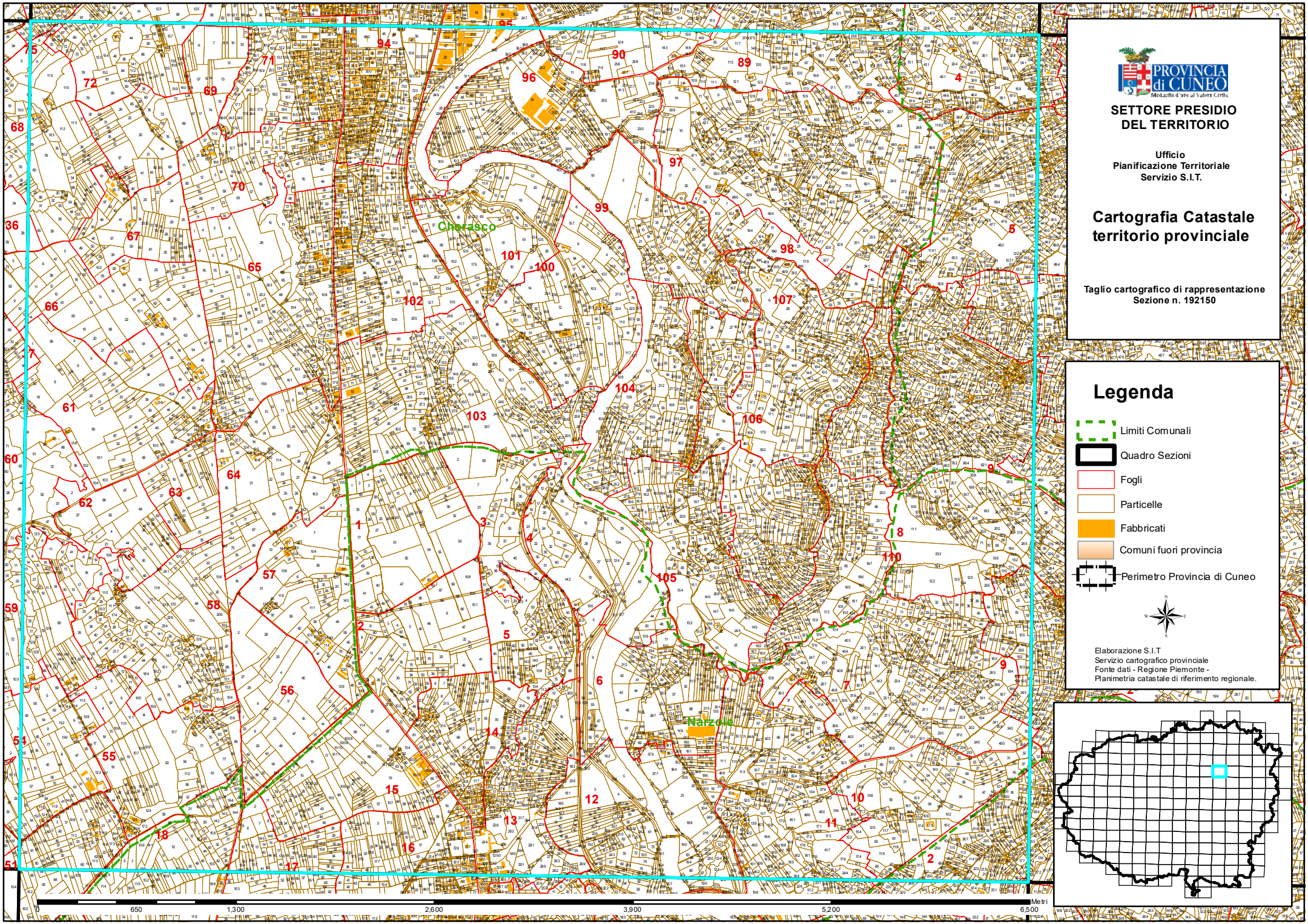

PROVINCIA di CUNEO
Medaglia d'oro al Valore Civile

SETTORE PRESIDIO DEL TERRITORIO

Ufficio
Pianificazione Territoriale
Servizio S.I.T.

Cartografia Catastale territorio provinciale

Taglio cartografico di rappresentazione
Sezione n. 192150

Legenda

- Limiti Comunali
- Quadro Sezioni
- Fogli
- Particelle
- Fabbricati
- Comuni fuori provincia
- Perimetro Provincia di Cuneo

Elaborazione S.I.T.
Servizio cartografico provinciale
Fonte dati - Regione Piemonte -
Planimetria catastale di riferimento regionale.

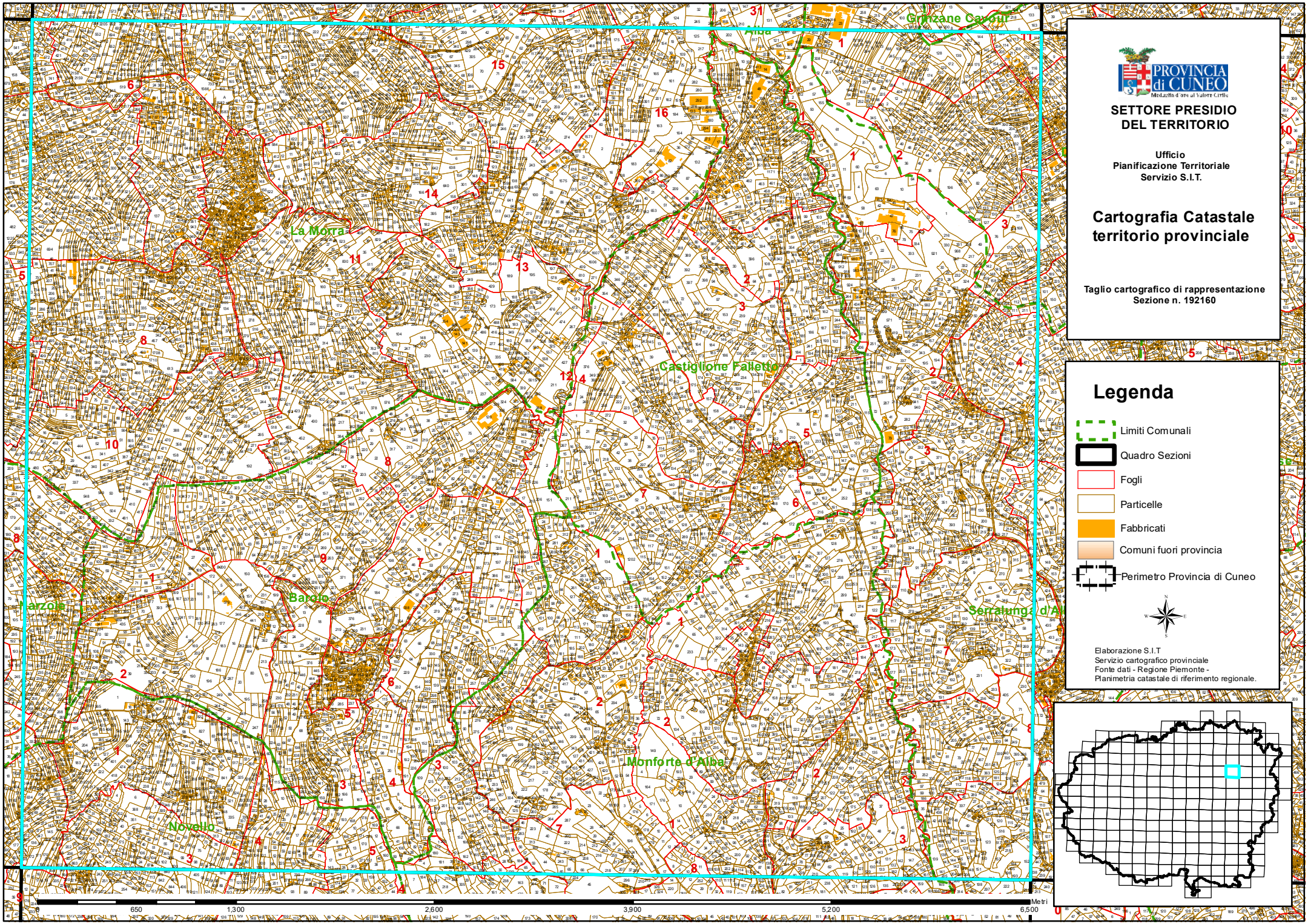

PROVINCIA di CUNEO
Medaglia d'oro al Valore Civile

SETTORE PRESIDIO DEL TERRITORIO

Ufficio
Pianificazione Territoriale
Servizio S.I.T.

Cartografia Catastale territorio provinciale

Taglio cartografico di rappresentazione
Sezione n. 192160

Legenda

- Limiti Comunali
- Quadro Sezioni
- Fogli
- Particelle
- Fabbricati
- Comuni fuori provincia
- Perimetro Provincia di Cuneo

Elaborazione S.I.T.
Servizio cartografico provinciale
Fonte dati - Regione Piemonte -
Planimetria catastale di riferimento regionale.

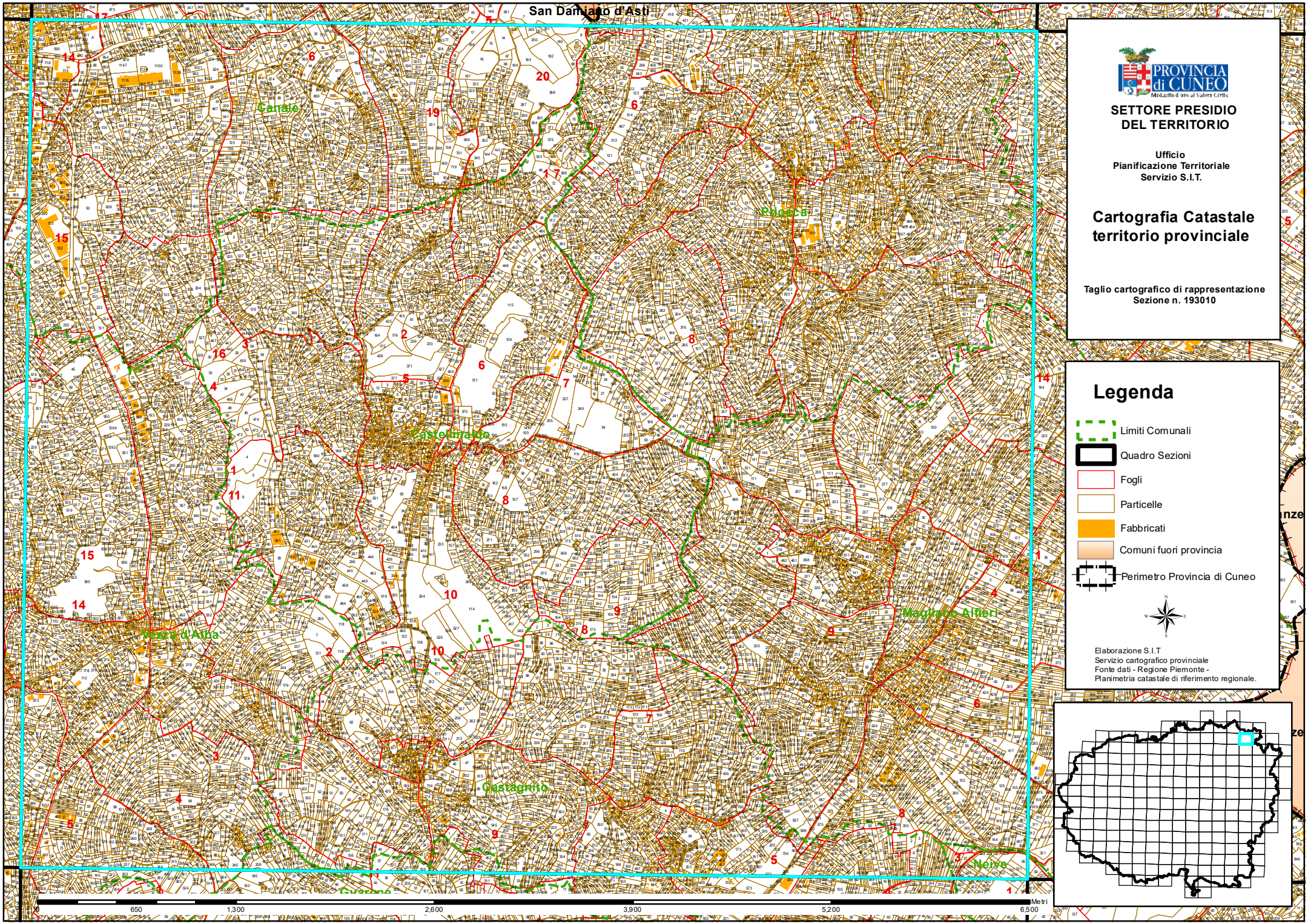

PROVINCIA di CUNEO
Medaglia d'oro al Valore Civile

SETTORE PRESIDIO DEL TERRITORIO

Ufficio
Pianificazione Territoriale
Servizio S.I.T.

Cartografia Catastale territorio provinciale

Taglio cartografico di rappresentazione
Sezione n. 193010

Legenda

- Limiti Comunali
- Quadro Sezioni
- Fogli
- Particelle
- Fabbricati
- Comuni fuori provincia
- Perimetro Provincia di Cuneo

Elaborazione S.I.T.
Servizio cartografico provinciale
Fonte dati - Regione Piemonte -
Planimetria catastale di riferimento regionale.

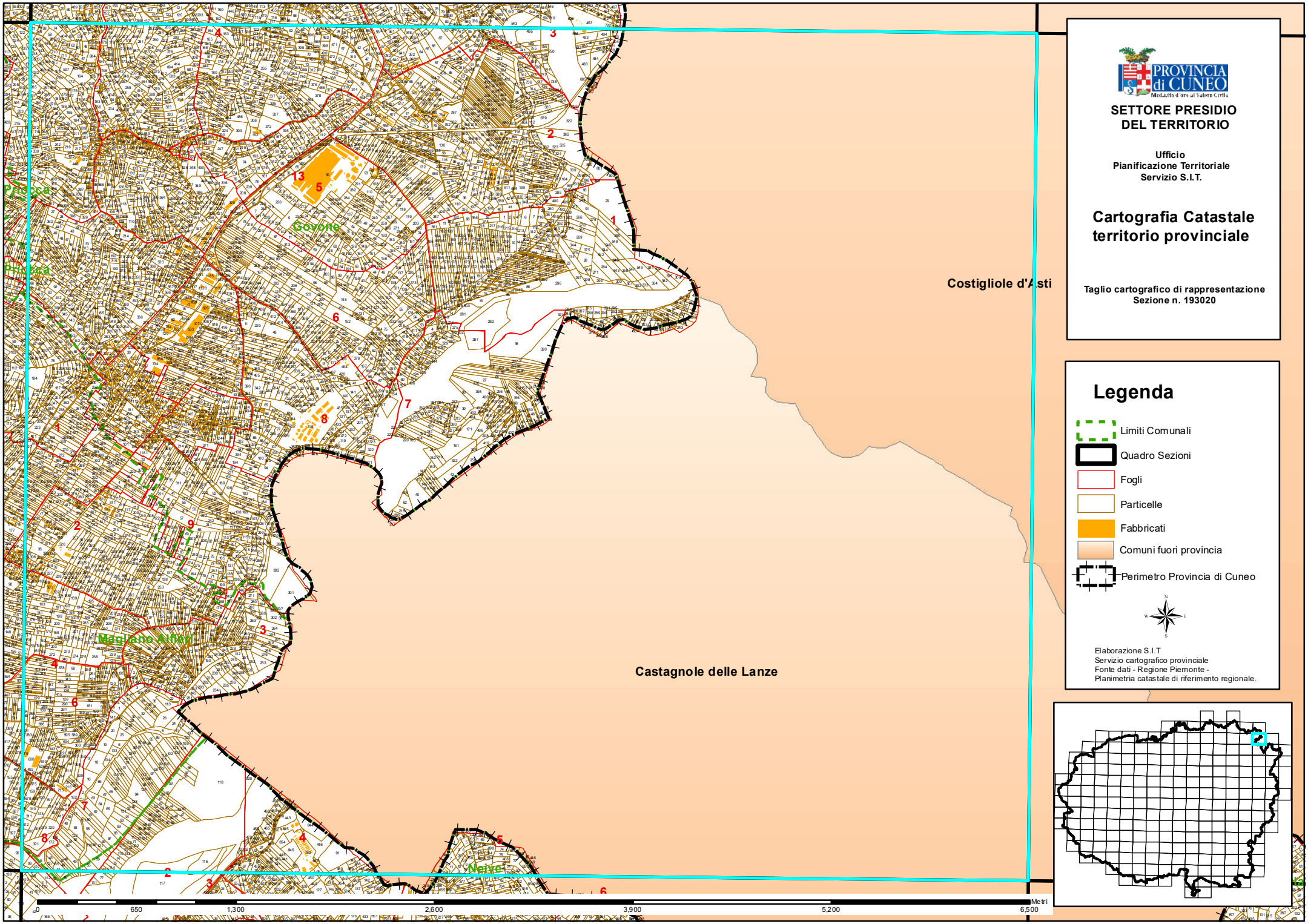
PROVINCIA di CUNEO
Medaglia d'oro al Valore Civile
SETTORE PRESIDIO DEL TERRITORIO
Ufficio
Pianificazione Territoriale
Servizio S.I.T.
Cartografia Catastale territorio provinciale
Taglio cartografico di rappresentazione
Sezione n. 193020
Legenda
Limiti Comunali
Quadro Sezioni
Fogli
Particelle
Fabbricati
Comuni fuori provincia
Perimetro Provincia di Cuneo
Elaborazione S.I.T.
Servizio cartografico provinciale
Fonte dati - Regione Piemonte -
Planimetria catastale di riferimento regionale.
Costigliole d'Asti
Castagnole delle Lanze
Govone
Magliano Alfieri
Neive
0
650
1,300
2,600
3,900
5,200
6,500
Metri

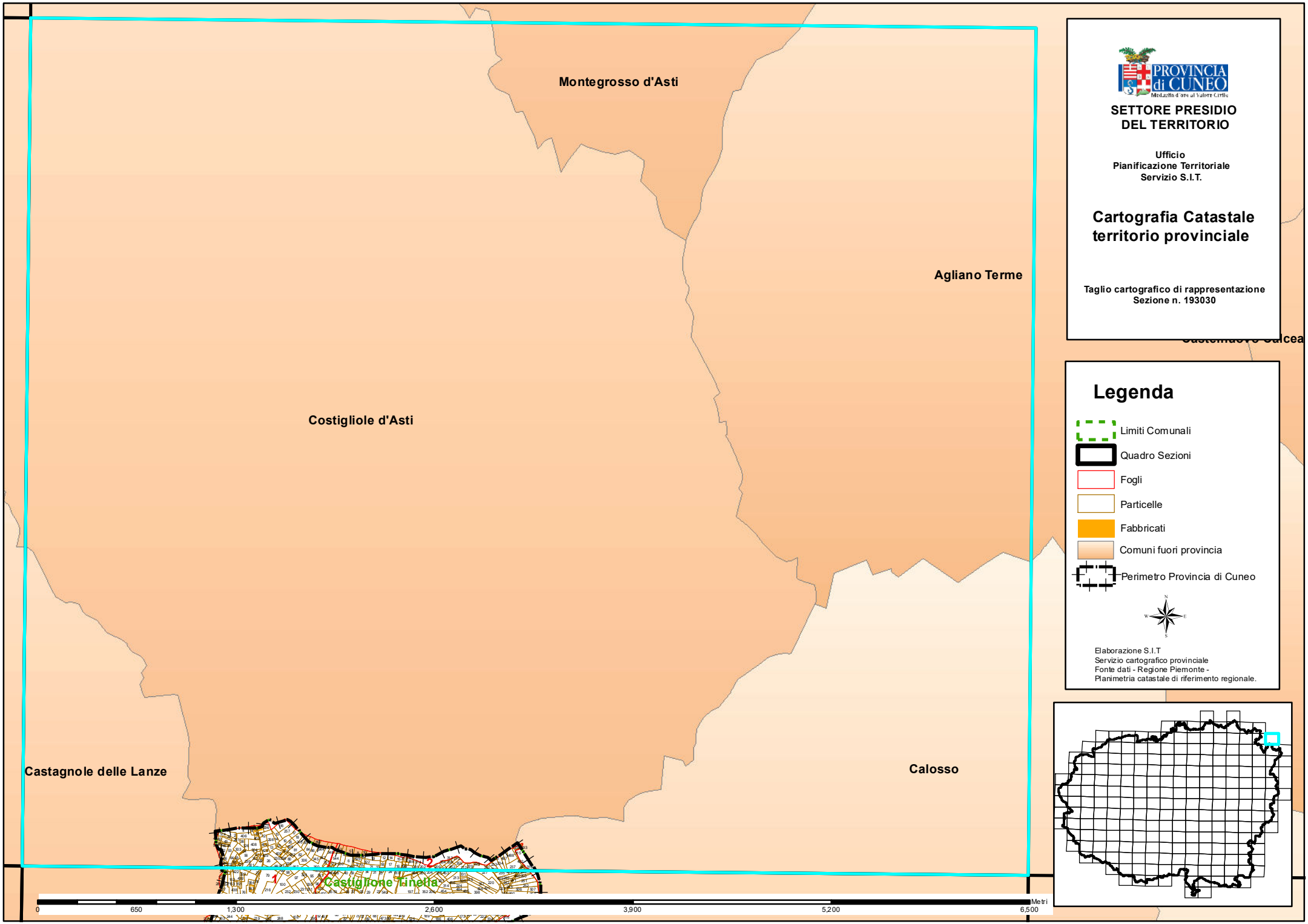

PROVINCIA di CUNEO
Medaglia d'oro al Valore Civile

SETTORE PRESIDIO DEL TERRITORIO

Ufficio
Pianificazione Territoriale
Servizio S.I.T.

Cartografia Catastale territorio provinciale

Taglio cartografico di rappresentazione
Sezione n. 193030

Legenda

- Limiti Comunali
- Quadro Sezioni
- Fogli
- Particelle
- Fabbricati
- Comuni fuori provincia
- Perimetro Provincia di Cuneo

Elaborazione S.I.T
Servizio cartografico provinciale
Fonte dati - Regione Piemonte -
Planimetria catastale di riferimento regionale.

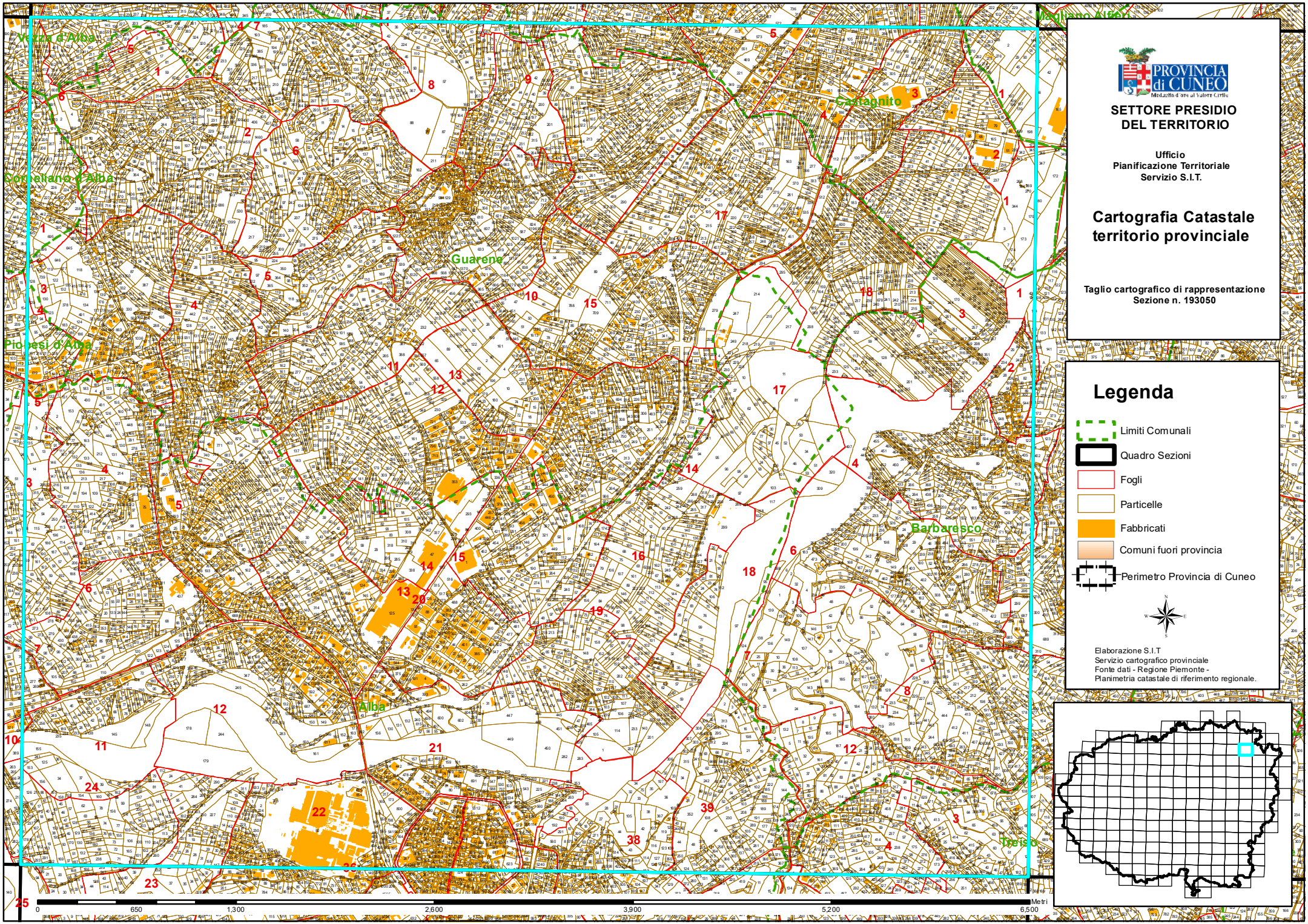

PROVINCIA di CUNEO

SETTORE PRESIDIO DEL TERRITORIO

Ufficio
Pianificazione Territoriale
Servizio S.I.T.

Cartografia Catastale territorio provinciale

Taglio cartografico di rappresentazione
Sezione n. 193050

Legenda

- Limiti Comunali
- Quadro Sezioni
- Fogli
- Particelle
- Fabbricati
- Comuni fuori provincia
- Perimetro Provincia di Cuneo

Elaborazione S.I.T.
Servizio cartografico provinciale
Fonte dati - Regione Piemonte -
Planimetria catastale di riferimento regionale.

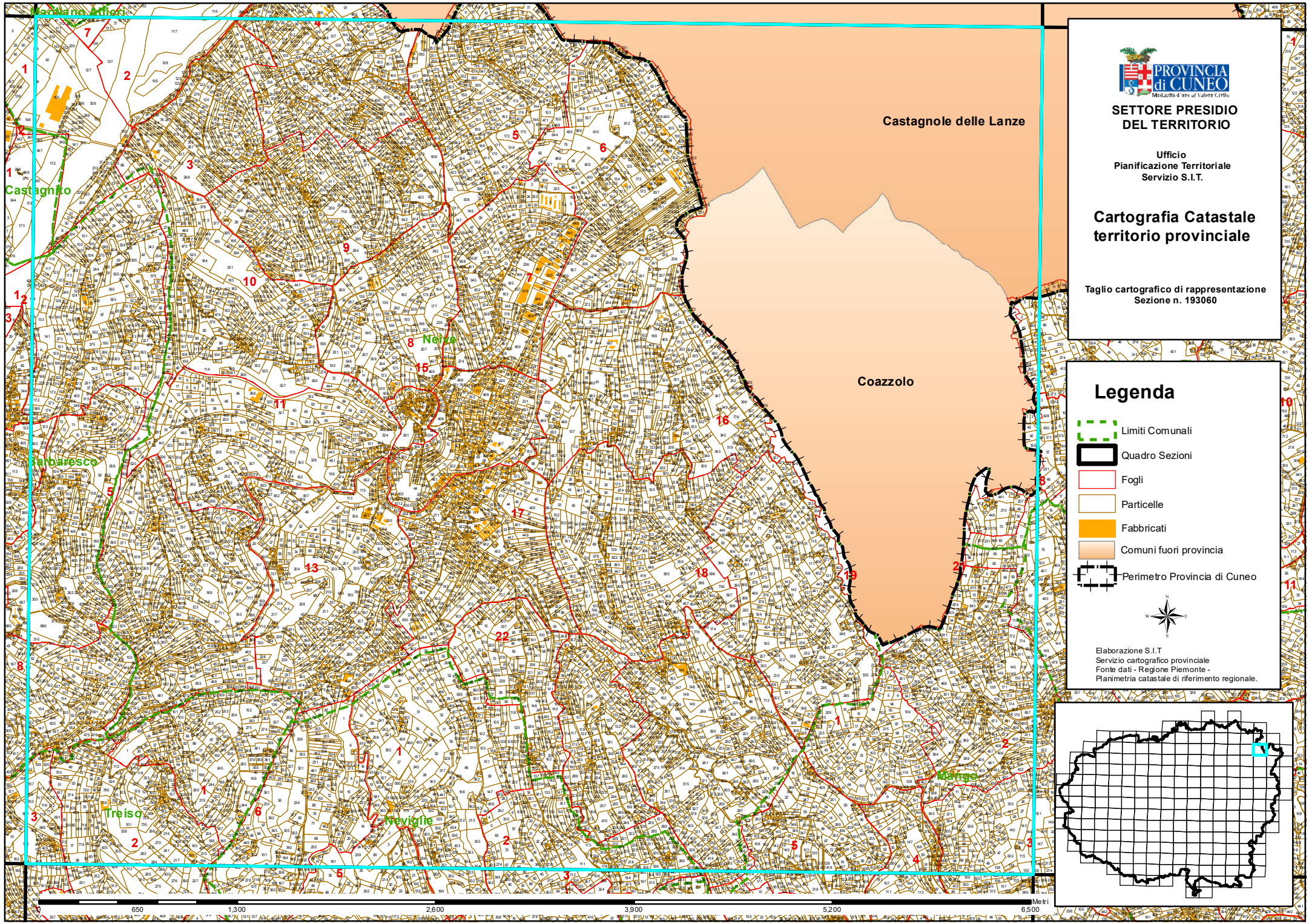

PROVINCIA di CUNEO

SETTORE PRESIDIO DEL TERRITORIO

Ufficio
Pianificazione Territoriale
Servizio S.I.T.

Cartografia Catastale territorio provinciale

Taglio cartografico di rappresentazione
Sezione n. 193060

Legenda

- Limiti Comunali
- Quadro Sezioni
- Fogli
- Particelle
- Fabbricati
- Comuni fuori provincia
- Perimetro Provincia di Cuneo

Elaborazione S.I.T.
Servizio cartografico provinciale
Fonte dati - Regione Piemonte -
Planimetria catastale di riferimento regionale.

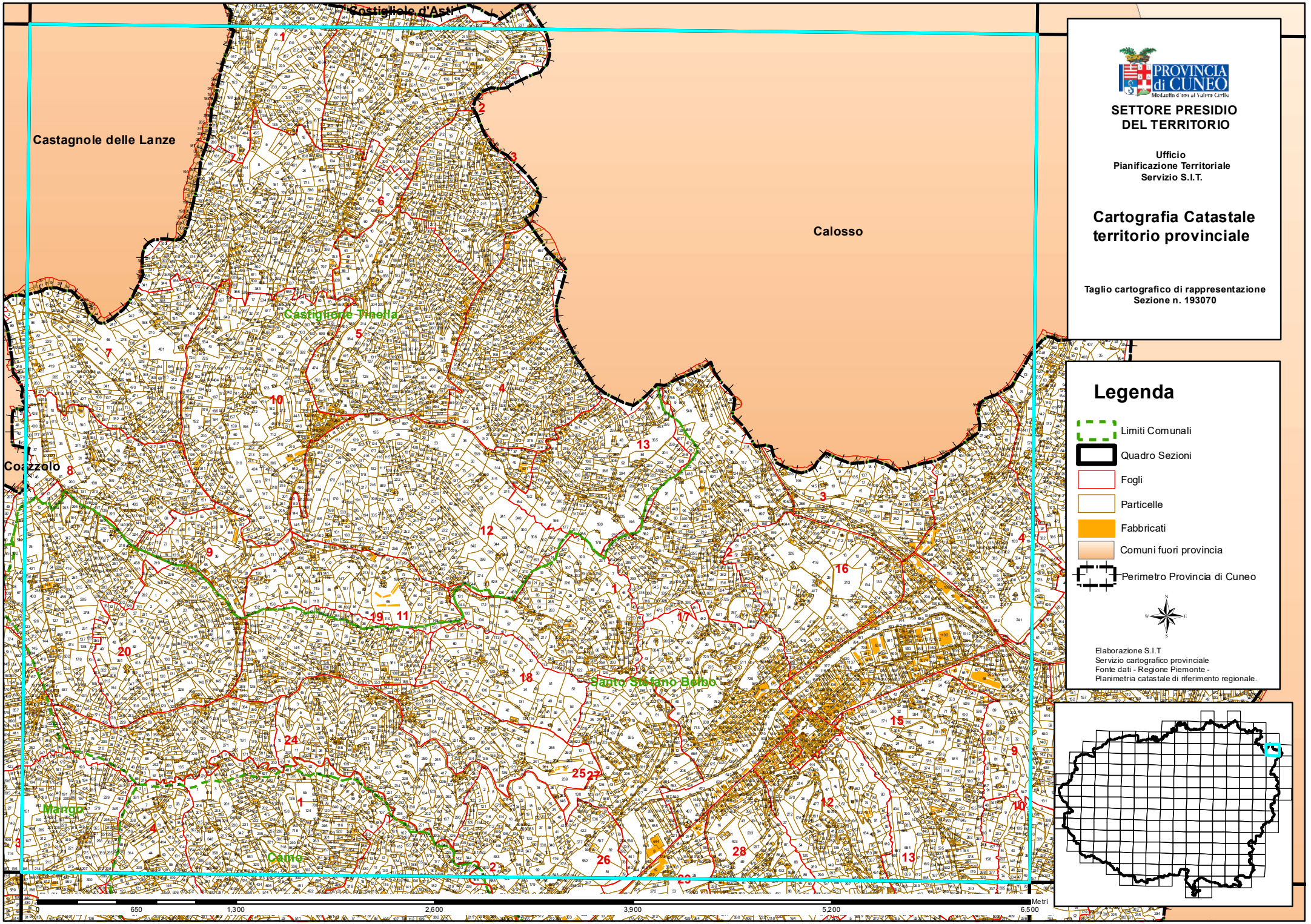
Castiglione d'Asti
Castagnole delle Lanze
Calosso
Castiglione Tinella
Coazzolo
Santo Stefano Belbo
Mango
Cossano
PROVINCIA di CUNEO
SETTORE PRESIDIO DEL TERRITORIO
Ufficio
Pianificazione Territoriale
Servizio S.I.T.
Cartografia Catastale territorio provinciale
Taglio cartografico di rappresentazione
Sezione n. 193070
Legenda
Limiti Comunali
Quadro Sezioni
Fogli
Particelle
Fabbricati
Comuni fuori provincia
Perimetro Provincia di Cuneo
Elaborazione S.I.T.
Servizio cartografico provinciale
Fonte dati - Regione Piemonte -
Planimetria catastale di riferimento regionale.
650
1,300
2,600
3,900
5,200
6,500
Metri

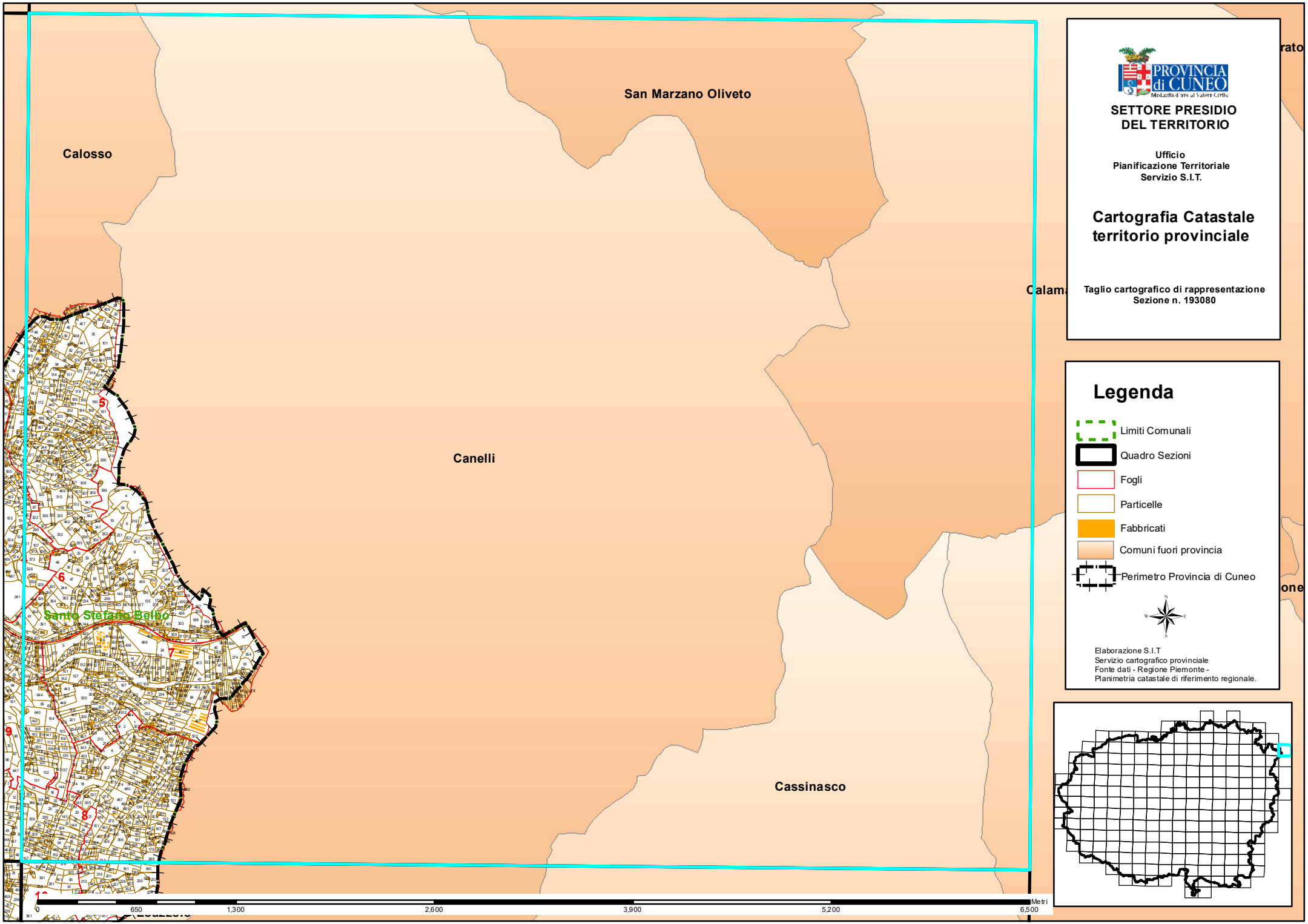

PROVINCIA di CUNEO
Medaglia d'oro al Valore Civile

SETTORE PRESIDIO DEL TERRITORIO

Ufficio
Pianificazione Territoriale
Servizio S.I.T.

Cartografia Catastale territorio provinciale

Taglio cartografico di rappresentazione
Sezione n. 193080

Legenda

- Limiti Comunali
- Quadro Sezioni
- Fogli
- Particelle
- Fabbricati
- Comuni fuori provincia
- Perimetro Provincia di Cuneo

Elaborazione S.I.T.
Servizio cartografico provinciale
Fonte dati - Regione Piemonte -
Planimetria catastale di riferimento regionale.

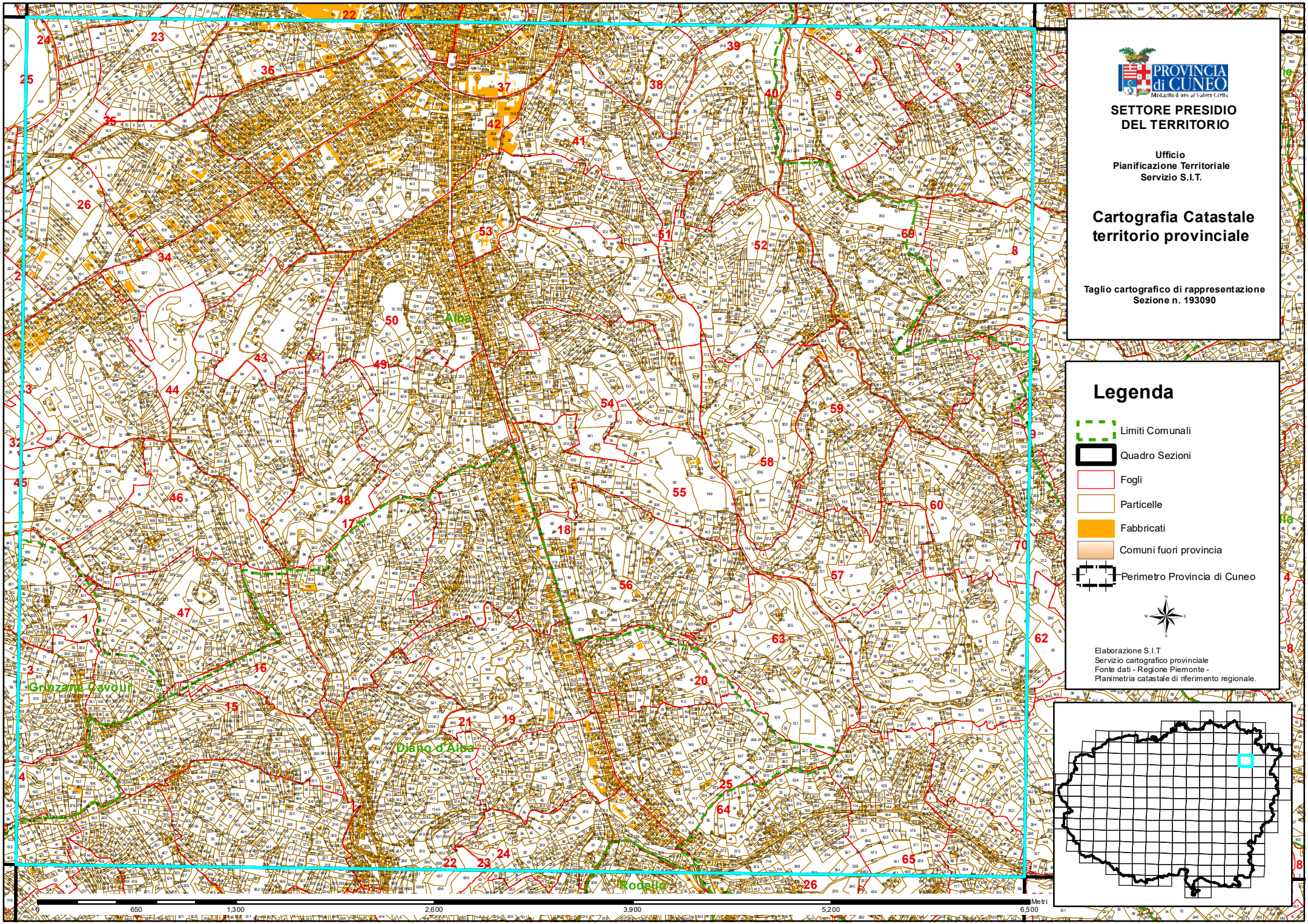

PROVINCIA di CUNEO
Medaglia d'oro al Valore Civile

SETTORE PRESIDIO DEL TERRITORIO

Ufficio
Pianificazione Territoriale
Servizio S.I.T.

Cartografia Catastale territorio provinciale

Taglio cartografico di rappresentazione
Sezione n. 193090

Legenda

- Limiti Comunali
- Quadro Sezioni
- Fogli
- Particelle
- Fabbricati
- Comuni fuori provincia
- Perimetro Provincia di Cuneo

Elaborazione S.I.T.
Servizio cartografico provinciale
Fonte dati - Regione Piemonte -
Planimetria catastale di riferimento regionale.

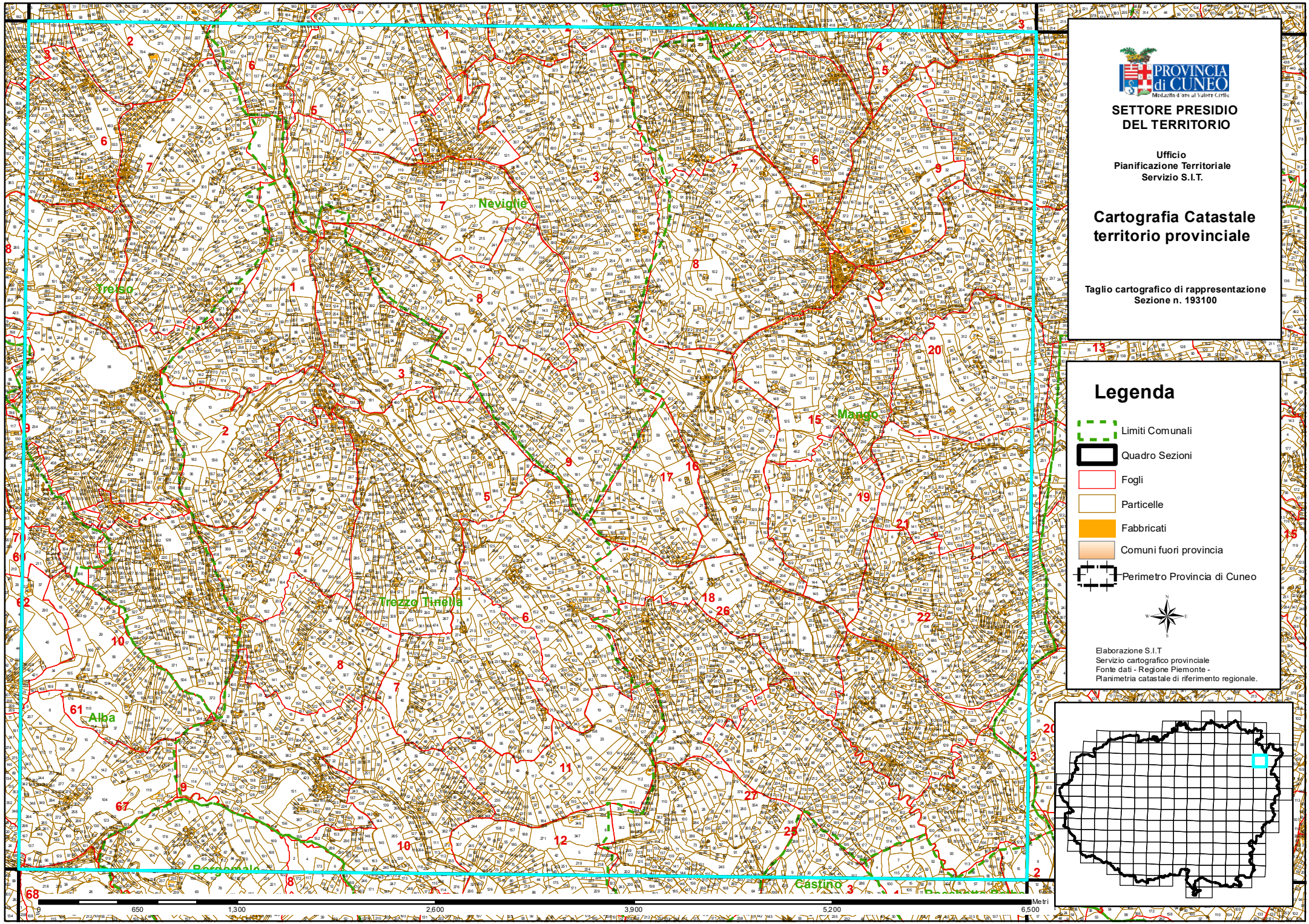

PROVINCIA di CUNEO
Medaglia d'oro al Valore Civile

SETTORE PRESIDIO DEL TERRITORIO

Ufficio
Pianificazione Territoriale
Servizio S.I.T.

Cartografia Catastale territorio provinciale

Taglio cartografico di rappresentazione
Sezione n. 193100

Legenda

- Limiti Comunali
- Quadro Sezioni
- Fogli
- Particelle
- Fabbricati
- Comuni fuori provincia
- Perimetro Provincia di Cuneo

Elaborazione S.I.T.
Servizio cartografico provinciale
Fonte dati - Regione Piemonte -
Planimetria catastale di riferimento regionale.

0 650 1,300 2,600 3,900 5,200 6,500 Metri

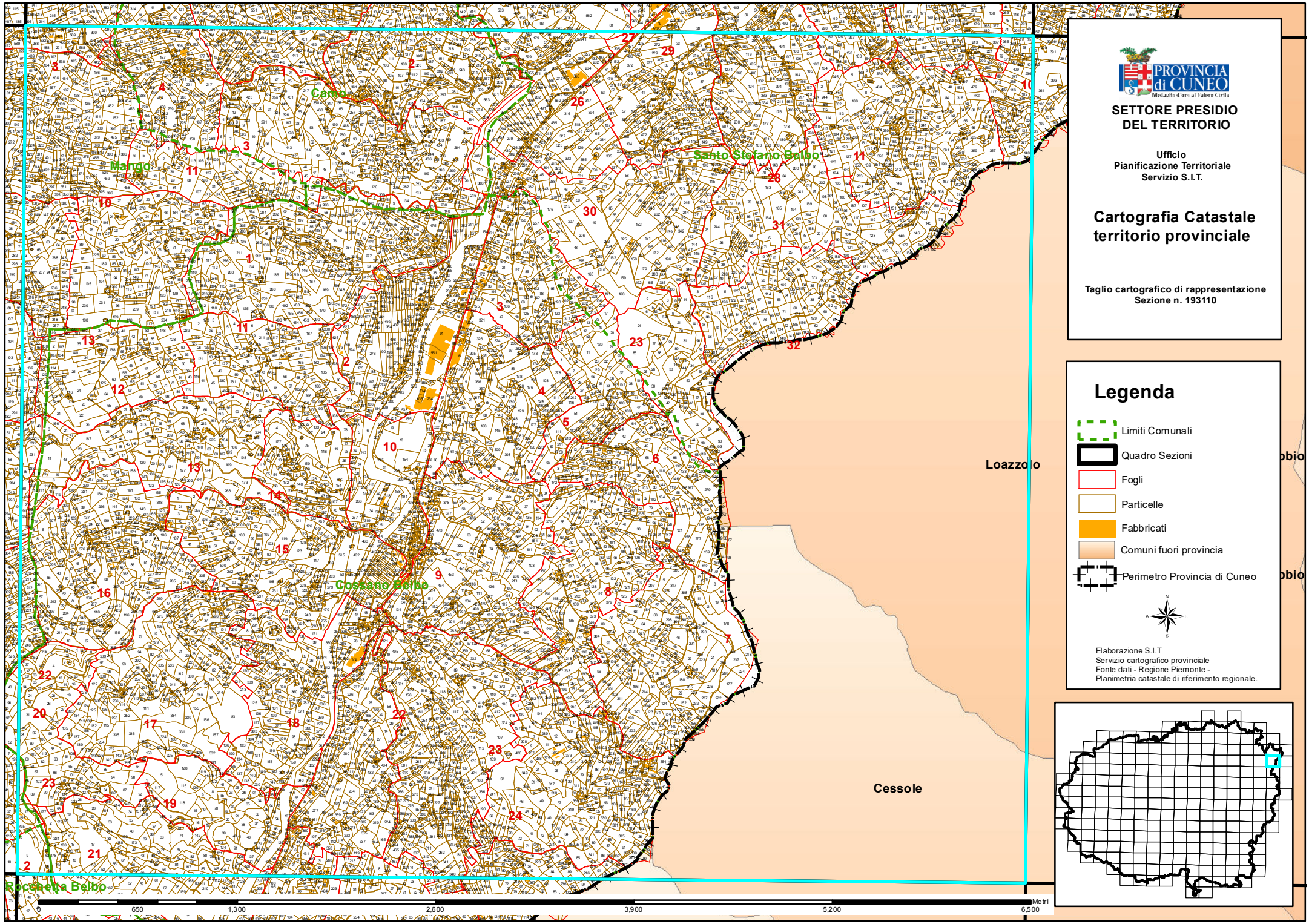
PROVINCIA di CUNEO
Medaglia d'oro al Valore Civile
SETTORE PRESIDIO DEL TERRITORIO
Ufficio
Pianificazione Territoriale
Servizio S.I.T.
Cartografia Catastale territorio provinciale
Taglio cartografico di rappresentazione
Sezione n. 193110
Legenda
Limiti Comunali
Quadro Sezioni
Fogli
Particelle
Fabbricati
Comuni fuori provincia
Perimetro Provincia di Cuneo
Elaborazione S.I.T.
Servizio cartografico provinciale
Fonte dati - Regione Piemonte -
Planimetria catastale di riferimento regionale.
Camo
Mango
Santo Stefano Belbo
Cossano Belbo
Loazzolo
Cessole
Rocchetta Belbo
0
650
1,300
2,600
3,900
5,200
6,500
Metri

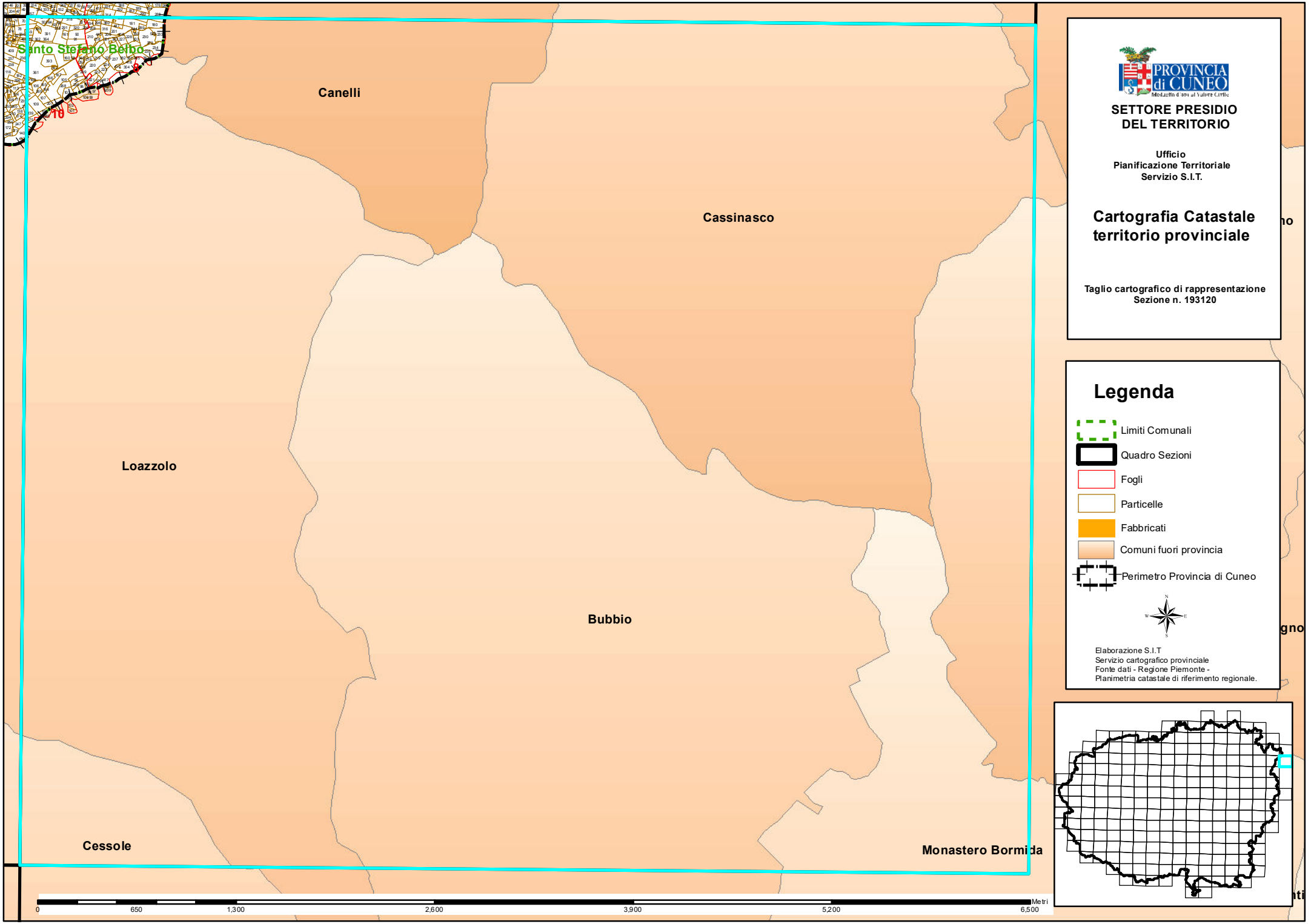
Santo Stefano Belbo
Canelli
Cassinasco
Loazzolo
Bubbio
Cessole
Monastero Bormida
PROVINCIA di CUNEO
SETTORE PRESIDIO DEL TERRITORIO
Ufficio
Pianificazione Territoriale
Servizio S.I.T.
Cartografia Catastale territorio provinciale
Taglio cartografico di rappresentazione
Sezione n. 193120
Legenda
Limiti Comunali
Quadro Sezioni
Fogli
Particelle
Fabbricati
Comuni fuori provincia
Perimetro Provincia di Cuneo
Elaborazione S.I.T
Servizio cartografico provinciale
Fonte dati - Regione Piemonte -
Planimetria catastale di riferimento regionale.
0
650
1,300
2,600
3,900
5,200
6,500
Metri

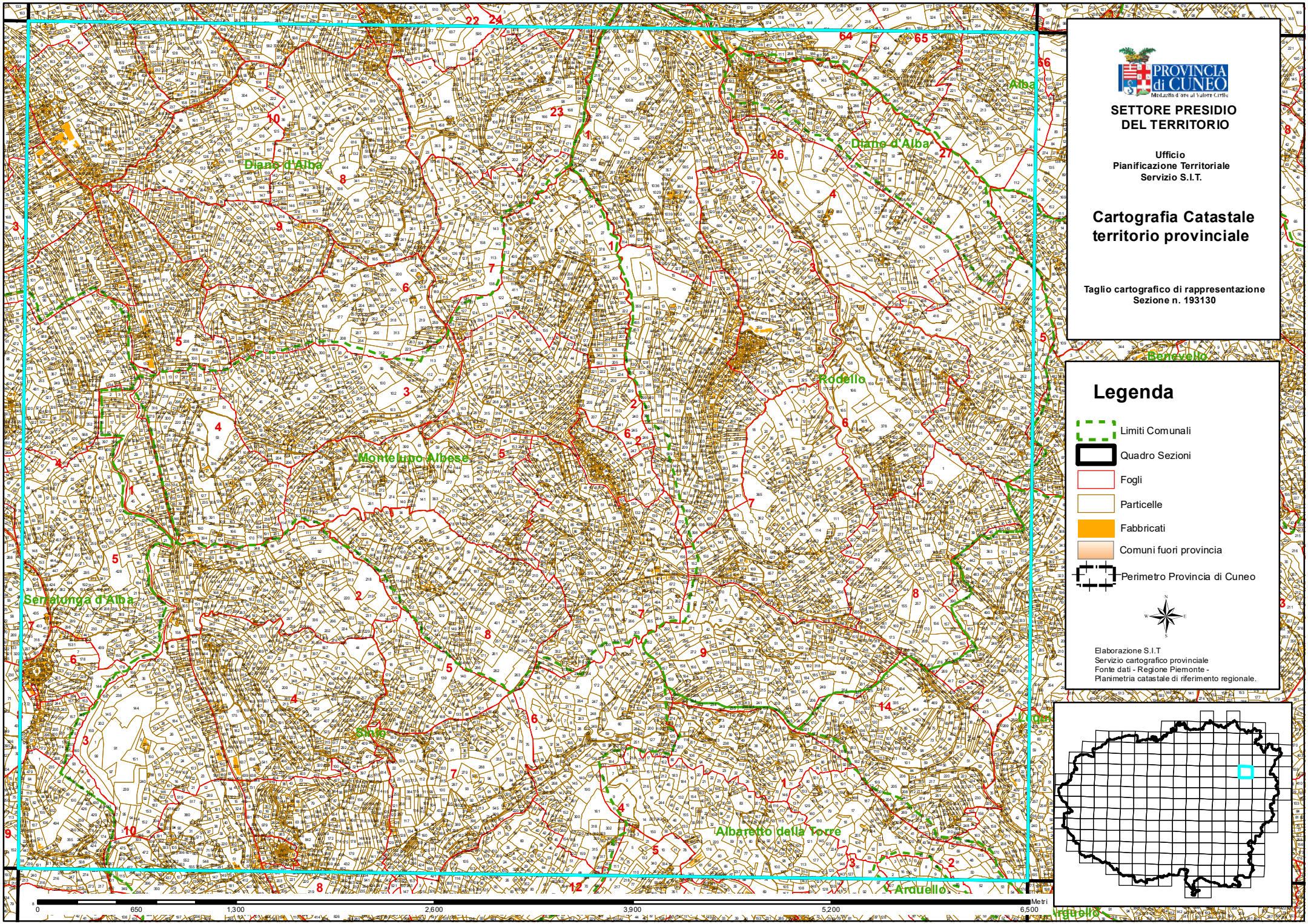

PROVINCIA di CUNEO
Medaglia d'oro al Valore Civile

SETTORE PRESIDIO DEL TERRITORIO

Ufficio
Pianificazione Territoriale
Servizio S.I.T.

Cartografia Catastale territorio provinciale

Taglio cartografico di rappresentazione
Sezione n. 193130

Legenda

- Limiti Comunali
- Quadro Sezioni
- Fogli
- Particelle
- Fabbricati
- Comuni fuori provincia
- Perimetro Provincia di Cuneo

Elaborazione S.I.T.
Servizio cartografico provinciale
Fonte dati - Regione Piemonte -
Planimetria catastale di riferimento regionale.

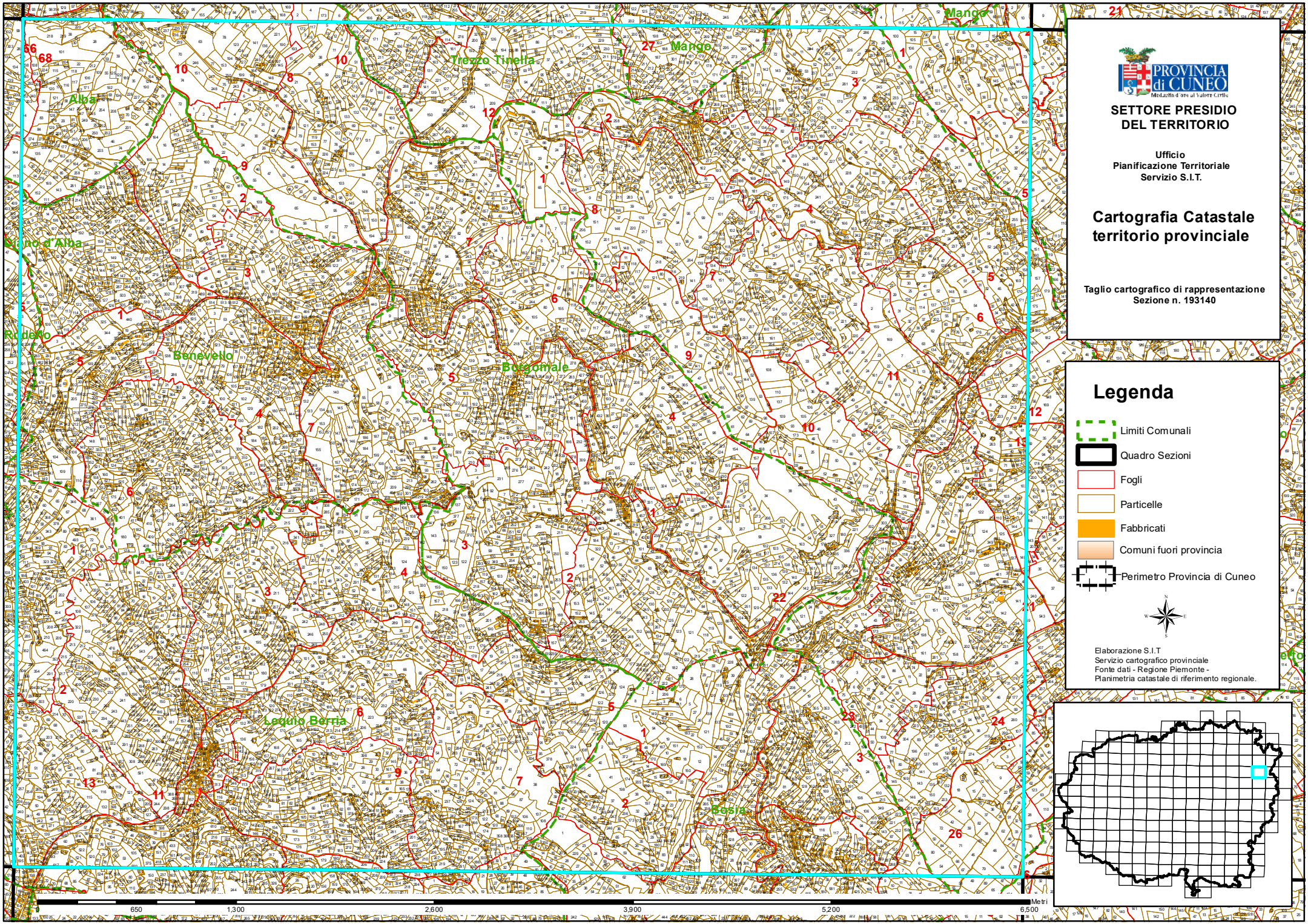

PROVINCIA di CUNEO
Medaglia d'oro al Valore Civile

SETTORE PRESIDIO DEL TERRITORIO

Ufficio
Pianificazione Territoriale
Servizio S.I.T.

Cartografia Catastale territorio provinciale

Taglio cartografico di rappresentazione
Sezione n. 193140

Legenda

- Limiti Comunali
- Quadro Sezioni
- Fogli
- Particelle
- Fabbricati
- Comuni fuori provincia
- Perimetro Provincia di Cuneo

Elaborazione S.I.T.
Servizio cartografico provinciale
Fonte dati - Regione Piemonte -
Planimetria catastale di riferimento regionale.

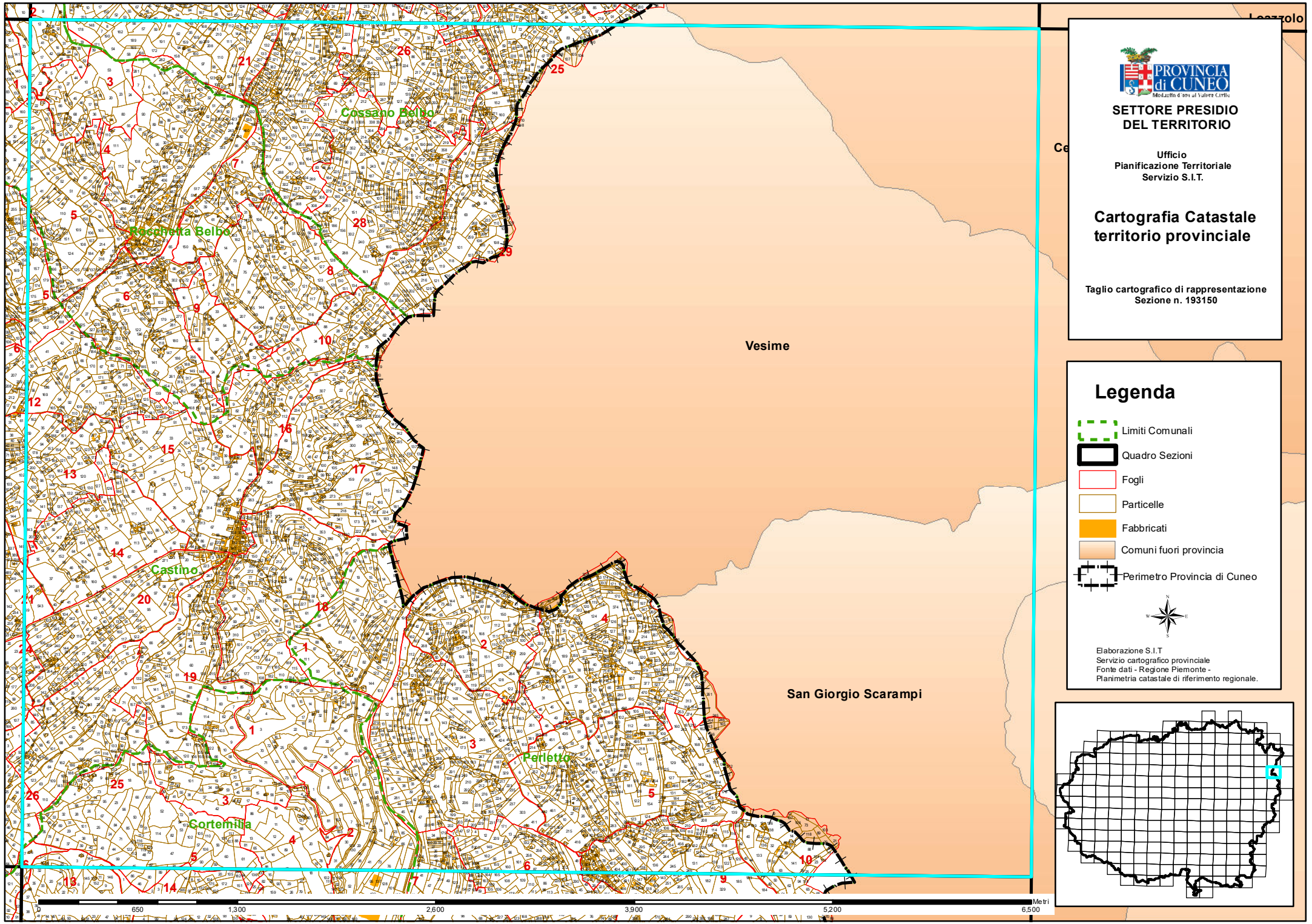

PROVINCIA di CUNEO

SETTORE PRESIDIO DEL TERRITORIO

Ufficio
Pianificazione Territoriale
Servizio S.I.T.

Cartografia Catastale territorio provinciale

Taglio cartografico di rappresentazione
Sezione n. 193150

Legenda

- Limiti Comunali
- Quadro Sezioni
- Fogli
- Particelle
- Fabbricati
- Comuni fuori provincia
- Perimetro Provincia di Cuneo

Elaborazione S.I.T.
Servizio cartografico provinciale
Fonte dati - Regione Piemonte -
Planimetria catastale di riferimento regionale.

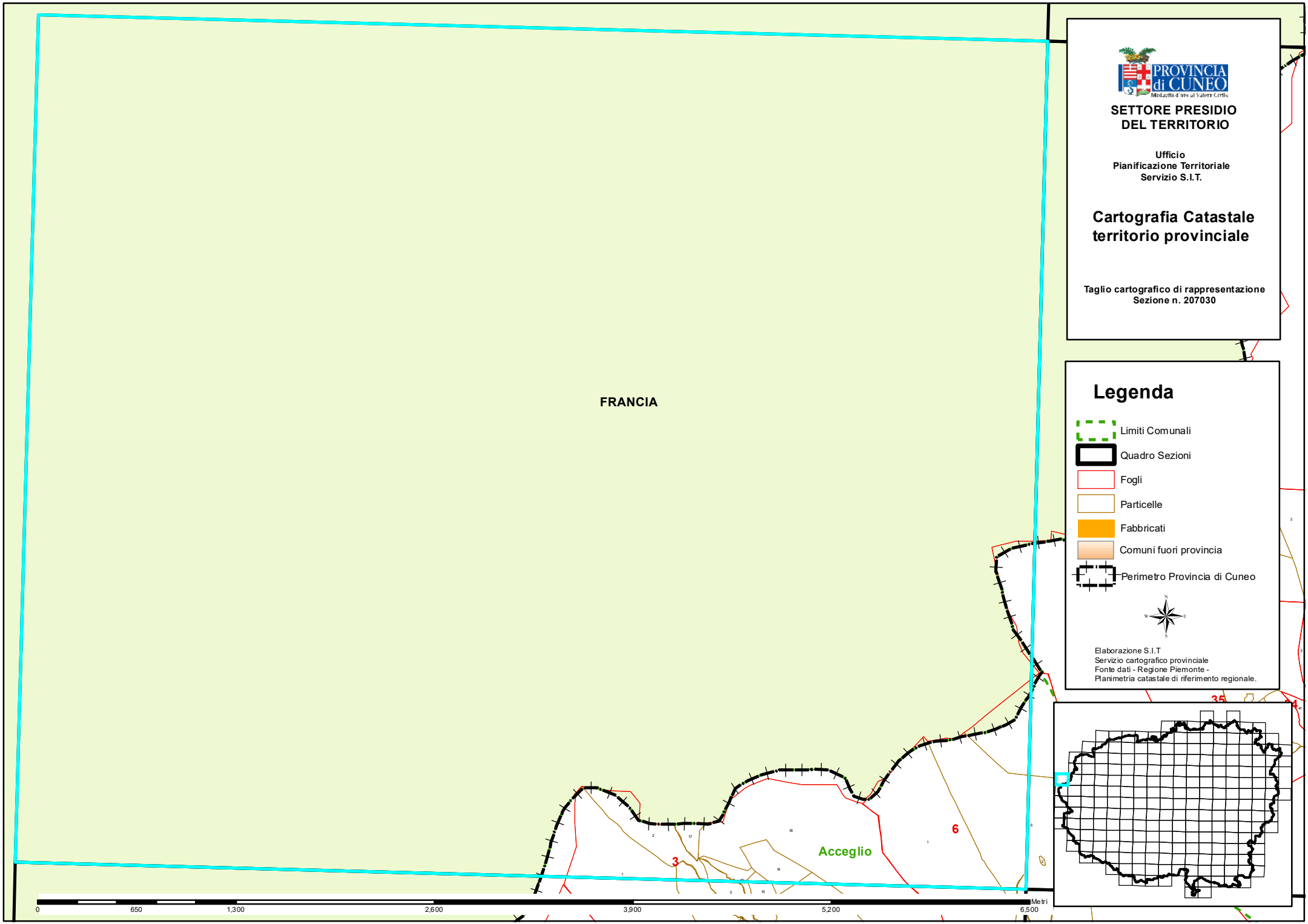
FRANCIA
Acceglio
3
6
35
PROVINCIA di CUNEO
SETTORE PRESIDIO DEL TERRITORIO
Ufficio
Pianificazione Territoriale
Servizio S.I.T.
Cartografia Catastale territorio provinciale
Taglio cartografico di rappresentazione
Sezione n. 207030
Legenda
Limiti Comunali
Quadro Sezioni
Fogli
Particelle
Fabbricati
Comuni fuori provincia
Perimetro Provincia di Cuneo
Elaborazione S.I.T.
Servizio cartografico provinciale
Fonte dati - Regione Piemonte -
Planimetria catastale di riferimento regionale.
0
650
1,300
2,600
3,900
5,200
6,500
Metri

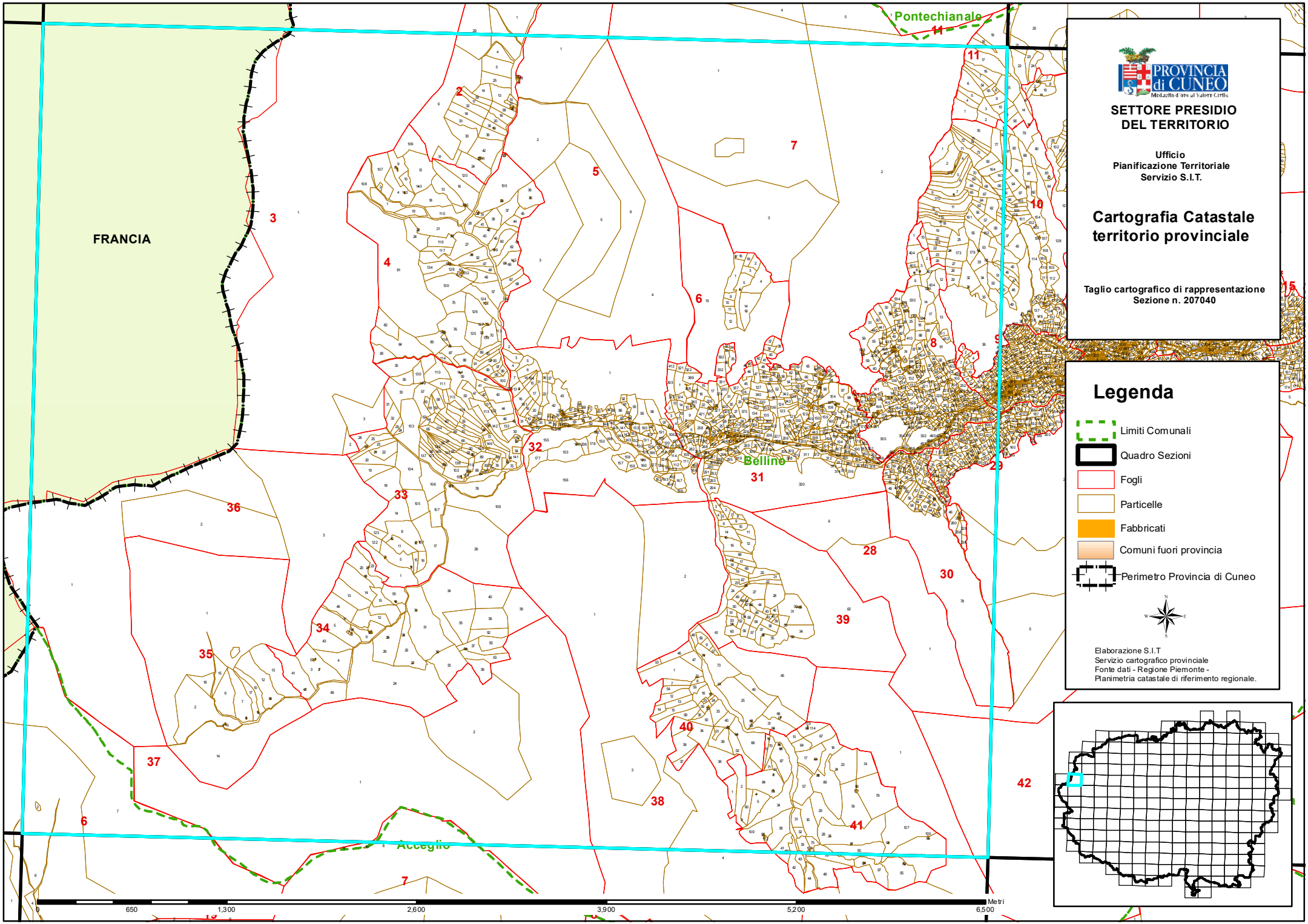

PROVINCIA di CUNEO
Medaglia d'oro al Valore Civile

SETTORE PRESIDIO DEL TERRITORIO

Ufficio
Pianificazione Territoriale
Servizio S.I.T.

Cartografia Catastale territorio provinciale

Taglio cartografico di rappresentazione
Sezione n. 207040

Legenda

- Limiti Comunali
- Quadro Sezioni
- Fogli
- Particelle
- Fabbricati
- Comuni fuori provincia
- Perimetro Provincia di Cuneo

Elaborazione S.I.T.
Servizio cartografico provinciale
Fonte dati - Regione Piemonte -
Planimetria catastale di riferimento regionale.

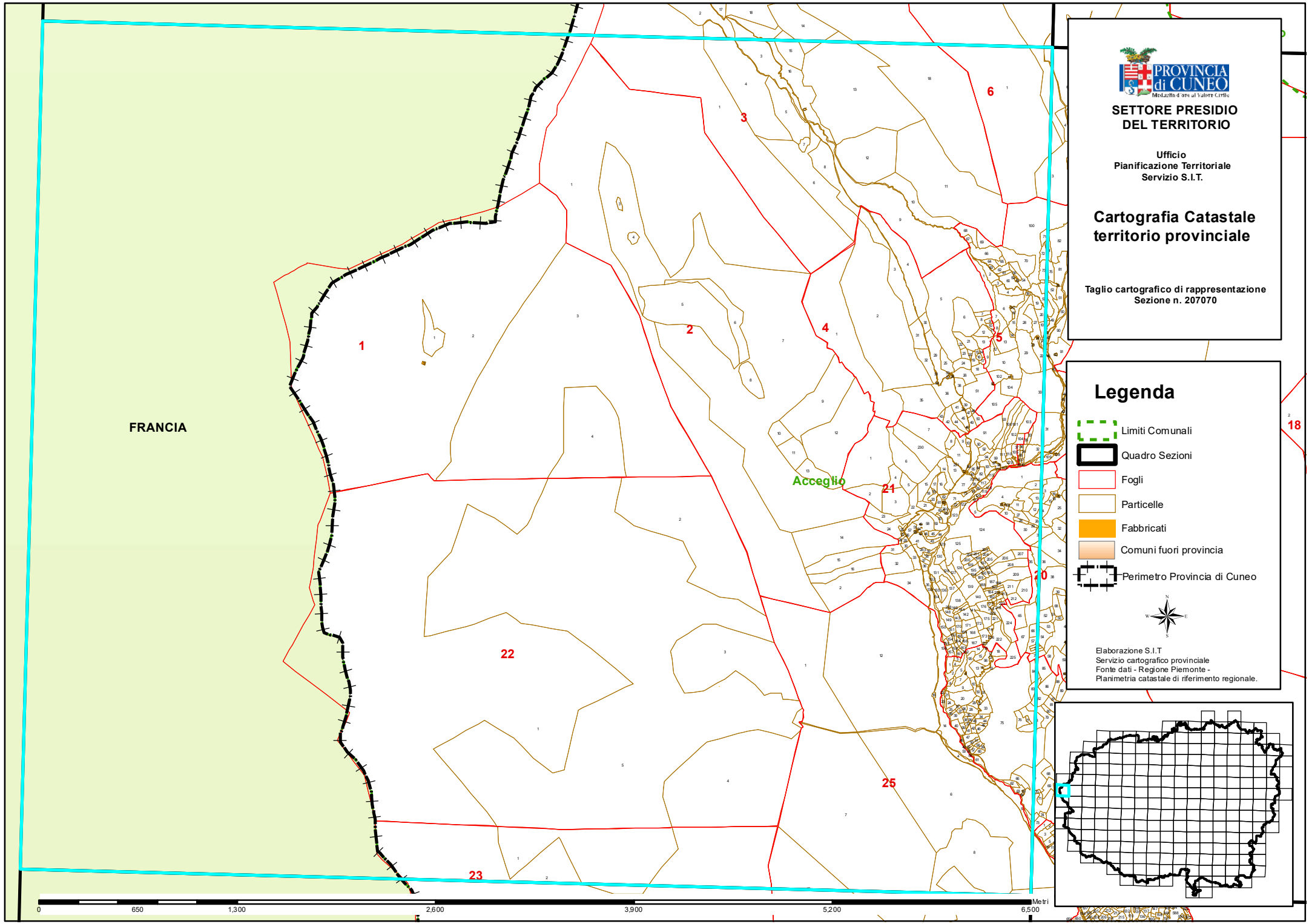
PROVINCIA di CUNEO
Medaglia d'oro al Valore Civile
SETTORE PRESIDIO DEL TERRITORIO
Ufficio
Pianificazione Territoriale
Servizio S.I.T.
Cartografia Catastale territorio provinciale
Taglio cartografico di rappresentazione
Sezione n. 207070
Legenda
Limiti Comunali
Quadro Sezioni
Fogli
Particelle
Fabbricati
Comuni fuori provincia
Perimetro Provincia di Cuneo
Elaborazione S.I.T
Servizio cartografico provinciale
Fonte dati - Regione Piemonte -
Planimetria catastale di riferimento regionale.
FRANCIA
Acceglio
1
2
3
4
5
6
18
20
21
22
23
25
0
650
1,300
2,600
3,900
5,200
6,500
Metri

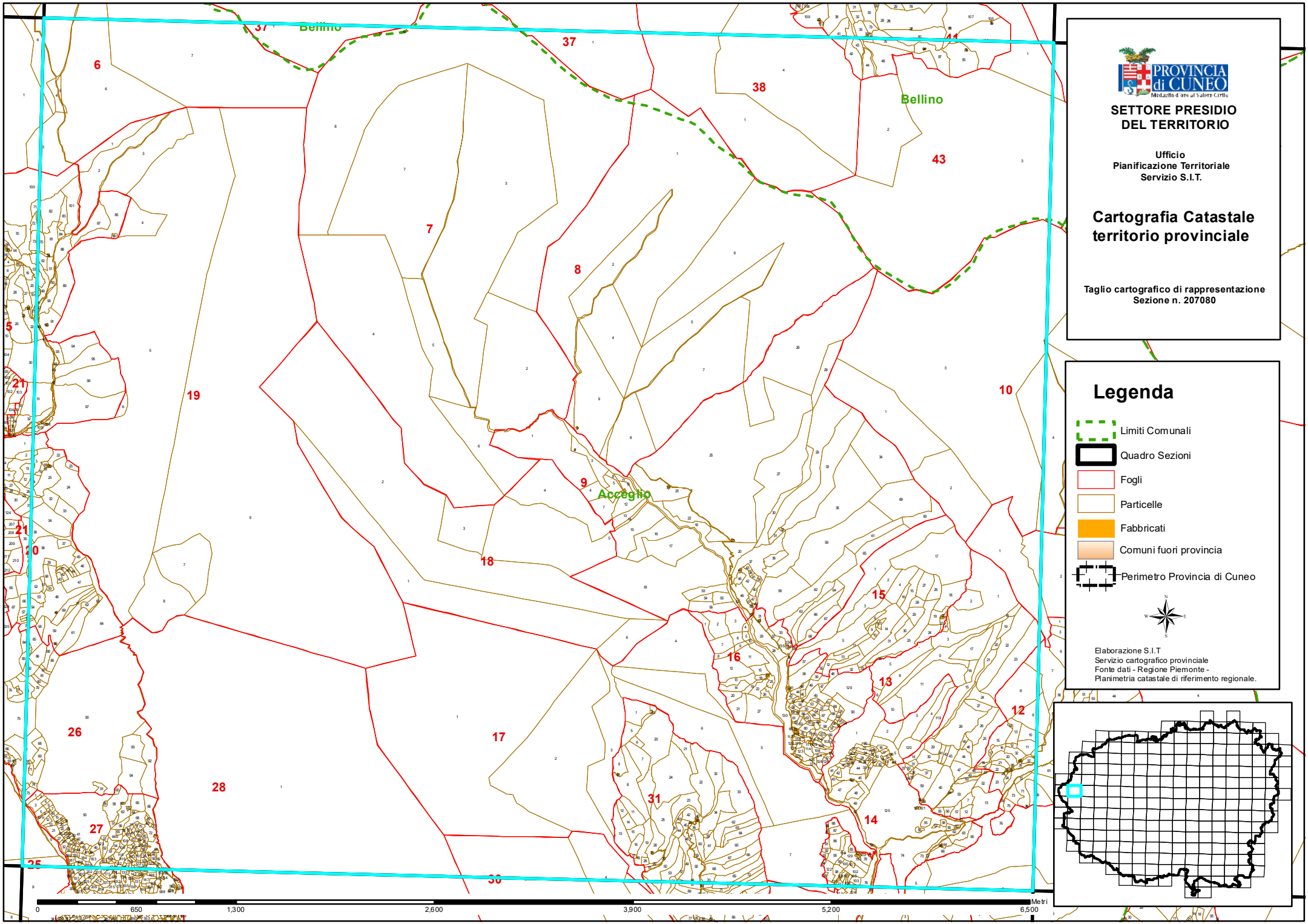

PROVINCIA di CUNEO

SETTORE PRESIDIO DEL TERRITORIO

Ufficio
Pianificazione Territoriale
Servizio S.I.T.

Cartografia Catastale territorio provinciale

Taglio cartografico di rappresentazione
Sezione n. 207080

Legenda

- Limiti Comunali
- Quadro Sezioni
- Fogli
- Particelle
- Fabbricati
- Comuni fuori provincia
- Perimetro Provincia di Cuneo

Elaborazione S.I.T
Servizio cartografico provinciale
Fonte dati - Regione Piemonte -
Planimetria catastale di riferimento regionale.

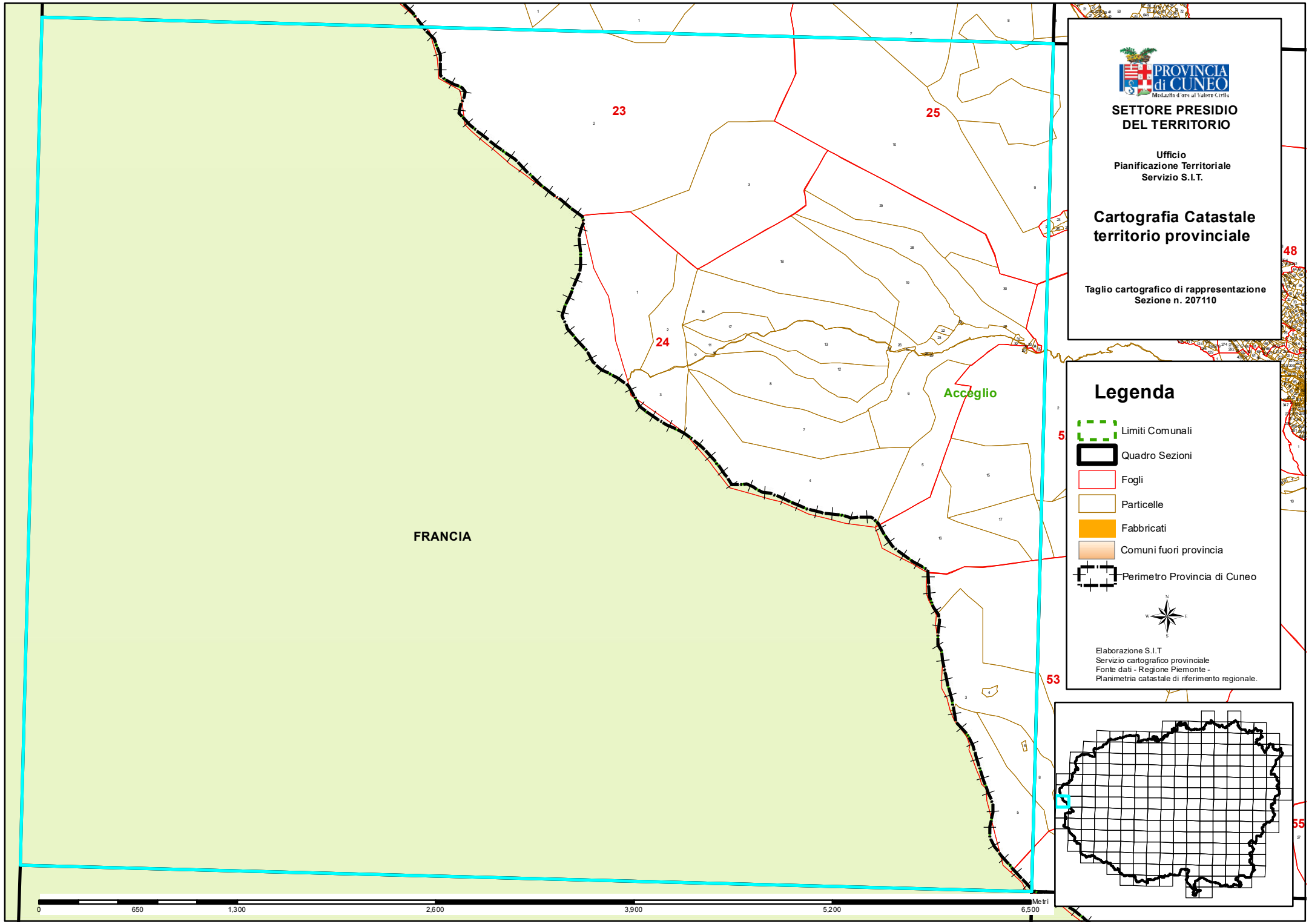
PROVINCIA di CUNEO
Medaglia d'oro al Valore Civile
SETTORE PRESIDIO DEL TERRITORIO
Ufficio
Pianificazione Territoriale
Servizio S.I.T.
Cartografia Catastale territorio provinciale
Taglio cartografico di rappresentazione
Sezione n. 207110
Legenda
Limiti Comunali
Quadro Sezioni
Fogli
Particelle
Fabbricati
Comuni fuori provincia
Perimetro Provincia di Cuneo
Elaborazione S.I.T
Servizio cartografico provinciale
Fonte dati - Regione Piemonte -
Planimetria catastale di riferimento regionale.
FRANCIA
Acceglio
23
24
25
48
53
55
0
650
1,300
2,600
3,900
5,200
6,500
Metri

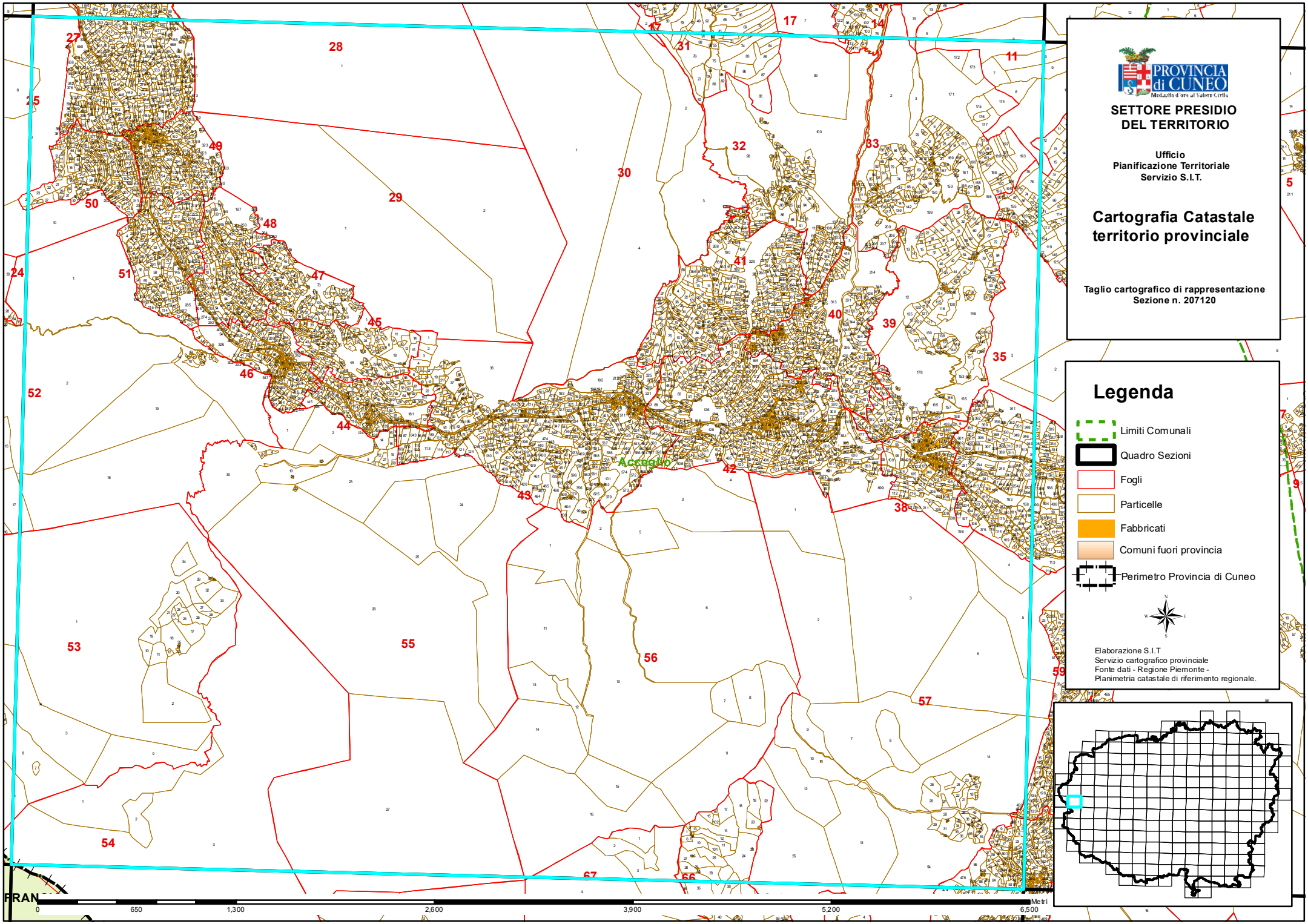
PROVINCIA di CUNEO
Medaglia d'oro al Valore Civile
SETTORE PRESIDIO DEL TERRITORIO
Ufficio
Pianificazione Territoriale
Servizio S.I.T.
Cartografia Catastale territorio provinciale
Taglio cartografico di rappresentazione
Sezione n. 207120
Legenda
Limiti Comunali
Quadro Sezioni
Fogli
Particelle
Fabbricati
Comuni fuori provincia
Perimetro Provincia di Cuneo
Elaborazione S.I.T
Servizio cartografico provinciale
Fonte dati - Regione Piemonte -
Planimetria catastale di riferimento regionale.
Acceglio
FRAN
0
650
1,300
2,600
3,900
5,200
6,500
Metri

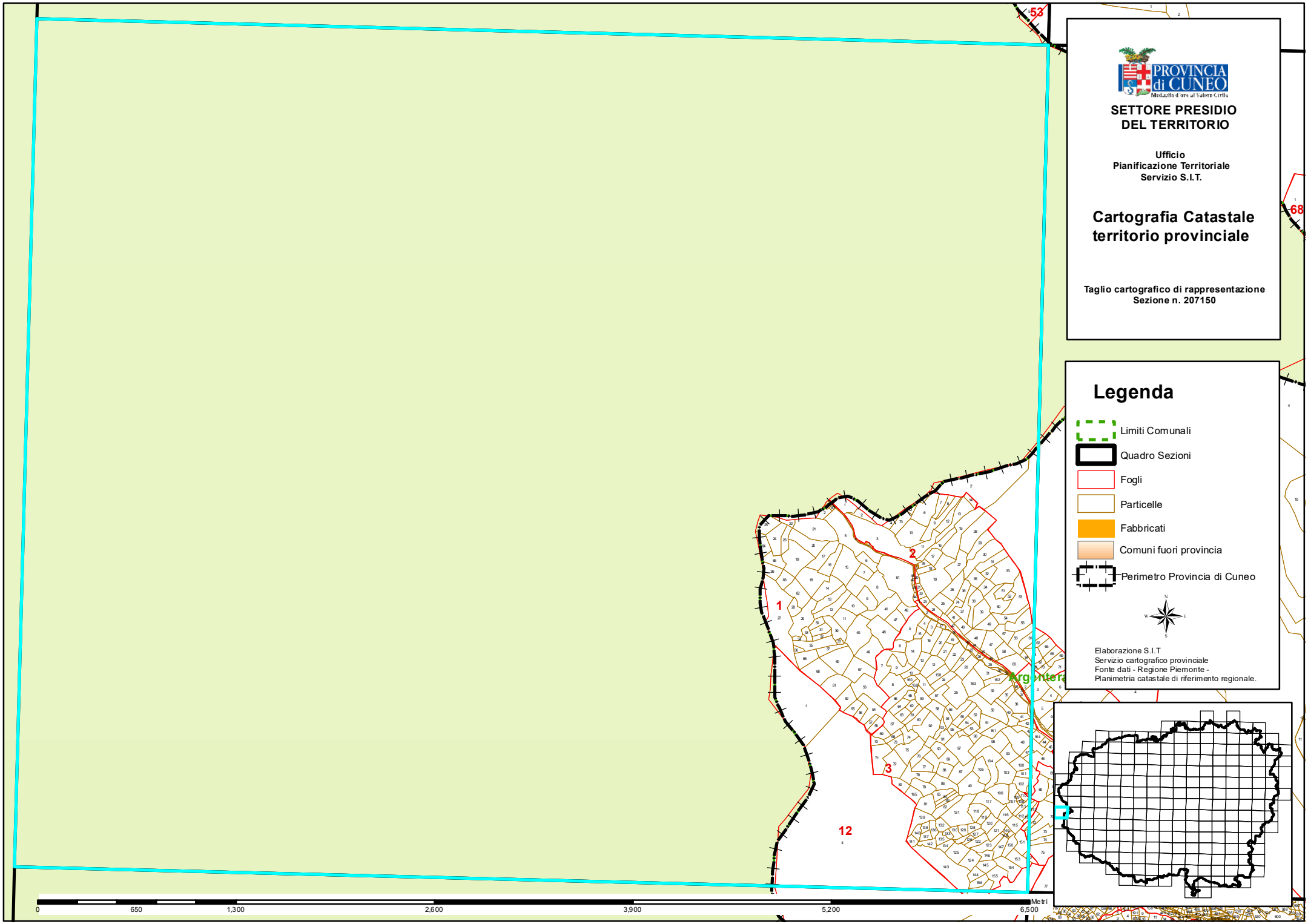
PROVINCIA di CUNEO
Medaglia d'oro al Valore Civile
SETTORE PRESIDIO DEL TERRITORIO
Ufficio
Pianificazione Territoriale
Servizio S.I.T.
Cartografia Catastale territorio provinciale
Taglio cartografico di rappresentazione
Sezione n. 207150
Legenda
Limiti Comunali
Quadro Sezioni
Fogli
Particelle
Fabbricati
Comuni fuori provincia
Perimetro Provincia di Cuneo
Elaborazione S.I.T
Servizio cartografico provinciale
Fonte dati - Regione Piemonte -
Planimetria catastale di riferimento regionale.
53
68
1
2
3
12
0
650
1,300
2,600
3,900
5,200
6,500
Metri

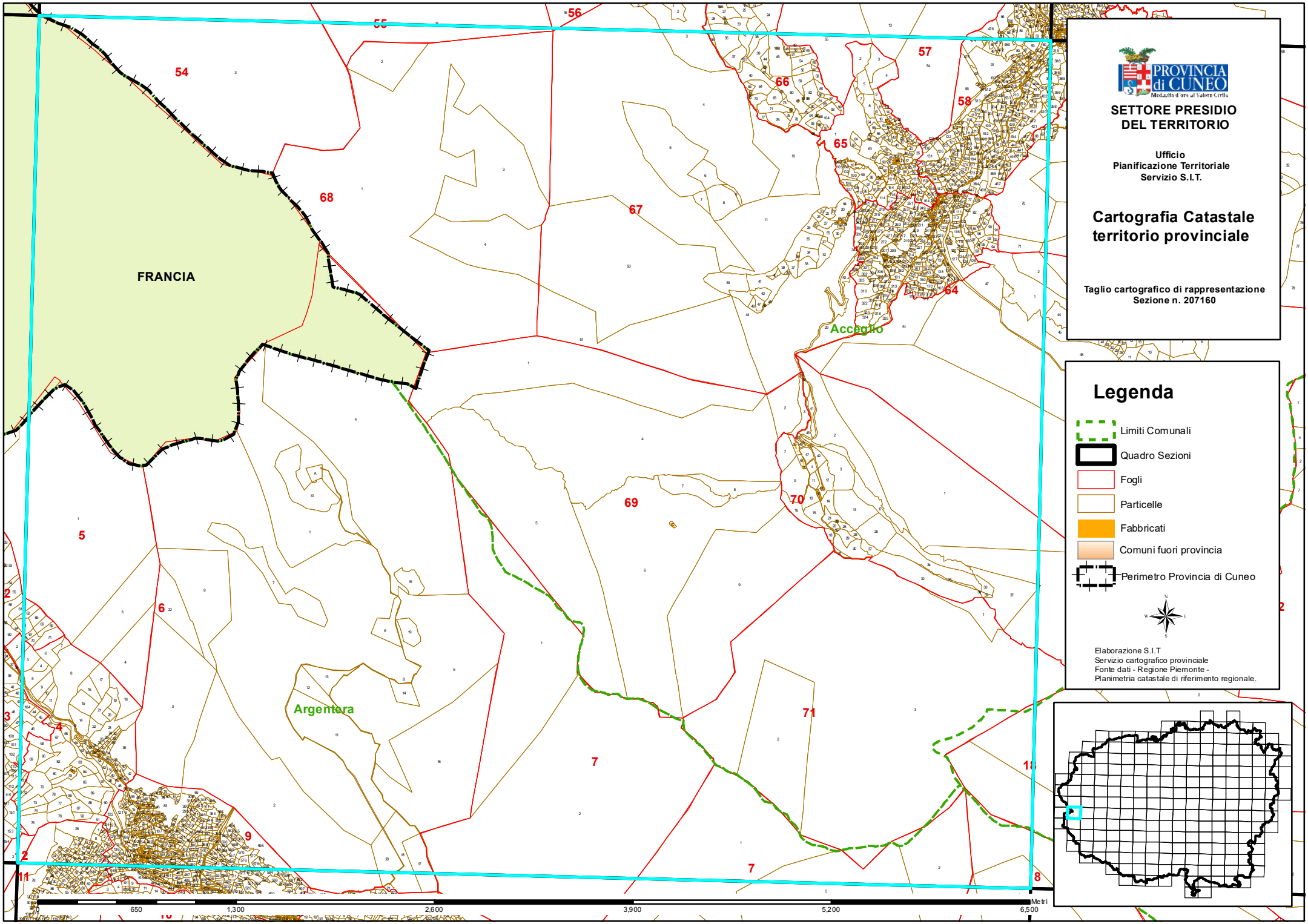

PROVINCIA di CUNEO

Medaglia d'oro al Valore Civile

SETTORE PRESIDIO DEL TERRITORIO

Ufficio
Pianificazione Territoriale
Servizio S.I.T.

Cartografia Catastale territorio provinciale

Taglio cartografico di rappresentazione
Sezione n. 207160

Elaborazione S.I.T
Servizio cartografico provinciale
Fonte dati - Regione Piemonte -
Planimetria catastale di riferimento regionale.

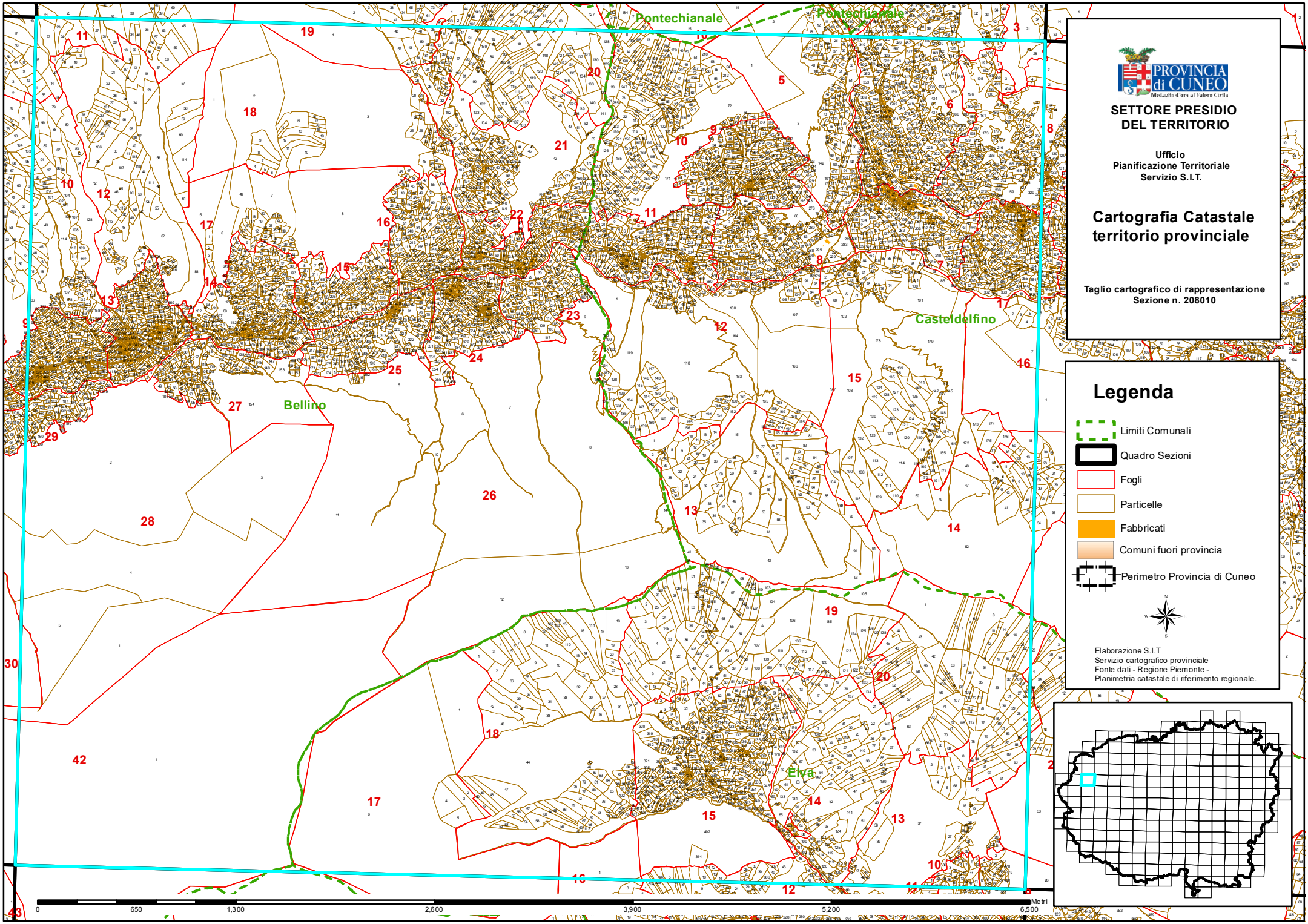

PROVINCIA di CUNEO
Medaglia d'oro al Valore Civile

SETTORE PRESIDIO DEL TERRITORIO

Ufficio
Pianificazione Territoriale
Servizio S.I.T.

Cartografia Catastale territorio provinciale

Taglio cartografico di rappresentazione
Sezione n. 208010

Legenda

- Limiti Comunali
- Quadro Sezioni
- Fogli
- Particelle
- Fabbricati
- Comuni fuori provincia
- Perimetro Provincia di Cuneo

Elaborazione S.I.T
Servizio cartografico provinciale
Fonte dati - Regione Piemonte -
Planimetria catastale di riferimento regionale.

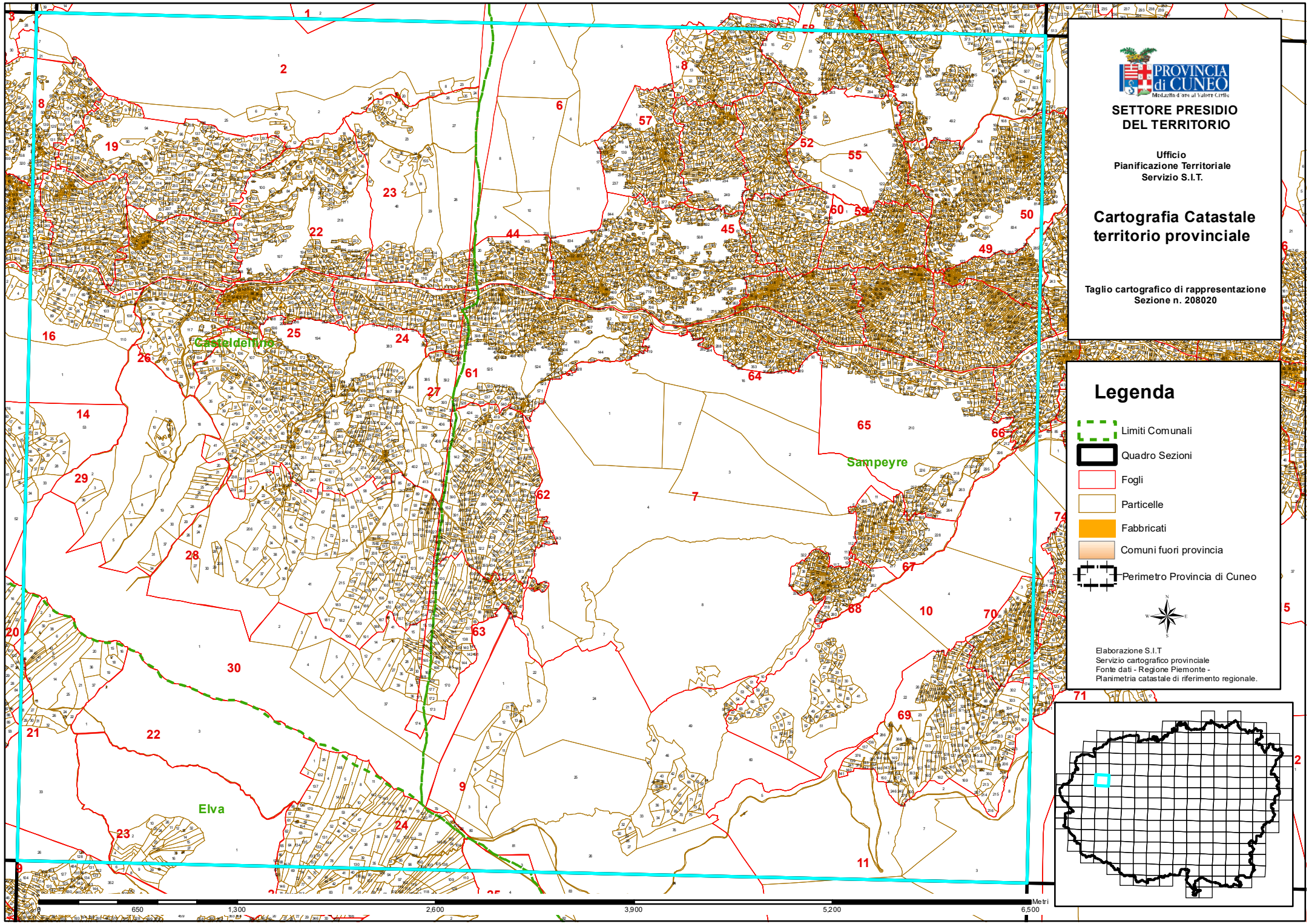
PROVINCIA di CUNEO
SETTORE PRESIDIO DEL TERRITORIO
Ufficio
Pianificazione Territoriale
Servizio S.I.T.
Cartografia Catastale territorio provinciale
Taglio cartografico di rappresentazione
Sezione n. 208020
Legenda
Limiti Comunali
Quadro Sezioni
Fogli
Particelle
Fabbricati
Comuni fuori provincia
Perimetro Provincia di Cuneo
Elaborazione S.I.T
Servizio cartografico provinciale
Fonte dati - Regione Piemonte -
Planimetria catastale di riferimento regionale.
Castelderino
Sampeyre
Elva
0
650
1,300
2,600
3,900
5,200
6,500
Metri

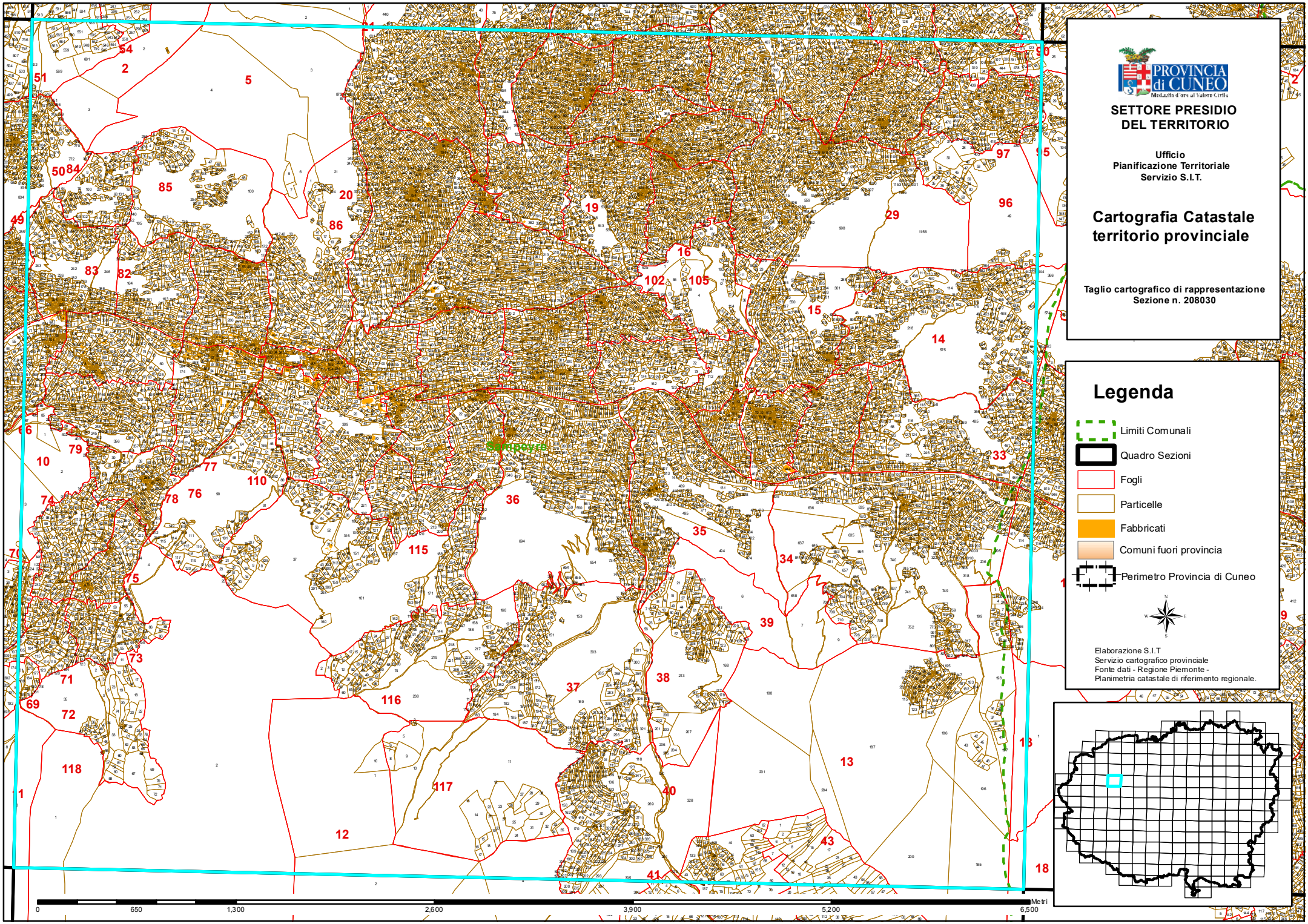
PROVINCIA di CUNEO
Medaglia d'oro al Valore Civile
SETTORE PRESIDIO DEL TERRITORIO
Ufficio
Pianificazione Territoriale
Servizio S.I.T.
Cartografia Catastale territorio provinciale
Taglio cartografico di rappresentazione
Sezione n. 208030
Legenda
Limiti Comunali
Quadro Sezioni
Fogli
Particelle
Fabbricati
Comuni fuori provincia
Perimetro Provincia di Cuneo
Elaborazione S.I.T.
Servizio cartografico provinciale
Fonte dati - Regione Piemonte -
Planimetria catastale di riferimento regionale.
Barbaresco
0
650
1,300
2,600
3,900
5,200
6,500
Metri

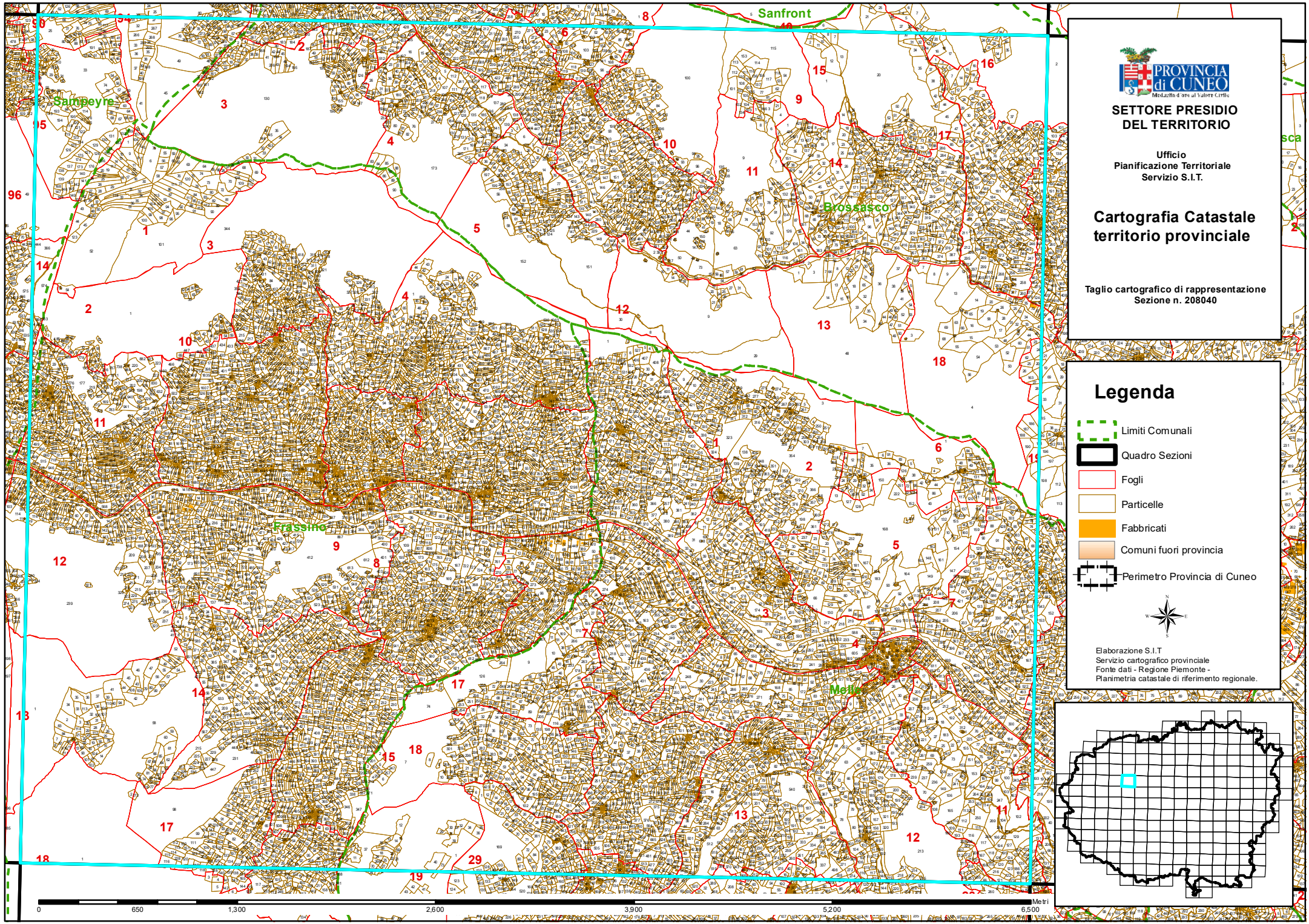

PROVINCIA di CUNEO
Medaglia d'oro al Valore Civile

SETTORE PRESIDIO DEL TERRITORIO

Ufficio
Pianificazione Territoriale
Servizio S.I.T.

Cartografia Catastale territorio provinciale

Taglio cartografico di rappresentazione
Sezione n. 208040

Legenda

- Limiti Comunali
- Quadro Sezioni
- Fogli
- Particelle
- Fabbricati
- Comuni fuori provincia
- Perimetro Provincia di Cuneo

Elaborazione S.I.T.
Servizio cartografico provinciale
Fonte dati - Regione Piemonte -
Planimetria catastale di riferimento regionale.

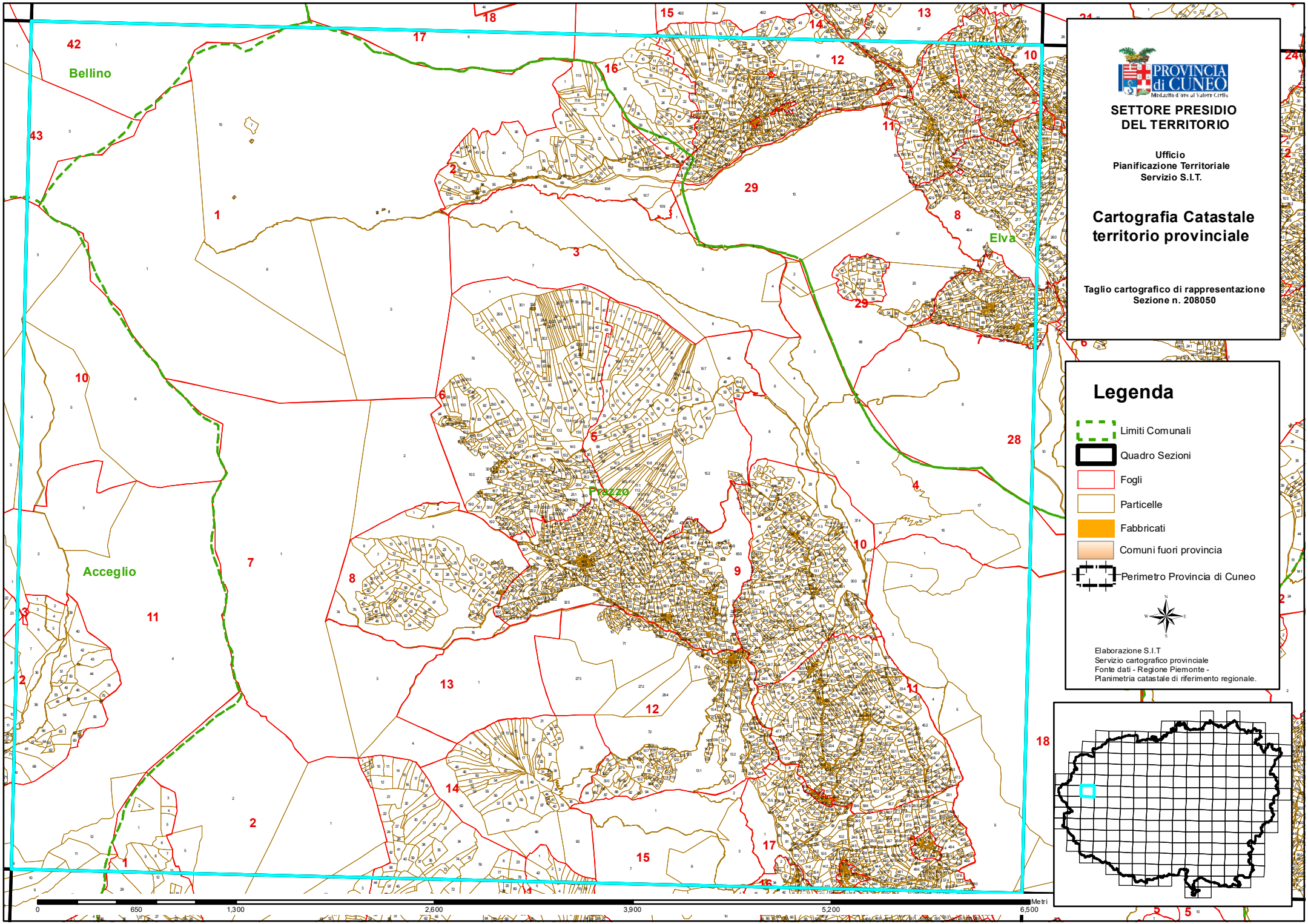
Bellino
Acceglio
Prazzo
Elva
PROVINCIA di CUNEO
Medaglia d'oro al Valore Civile
SETTORE PRESIDIO DEL TERRITORIO
Ufficio
Pianificazione Territoriale
Servizio S.I.T.
Cartografia Catastale territorio provinciale
Taglio cartografico di rappresentazione
Sezione n. 208050
Legenda
Limiti Comunali
Quadro Sezioni
Fogli
Particelle
Fabbricati
Comuni fuori provincia
Perimetro Provincia di Cuneo
N
W
E
S
Elaborazione S.I.T
Servizio cartografico provinciale
Fonte dati - Regione Piemonte -
Planimetria catastale di riferimento regionale.
0
650
1,300
2,600
3,900
5,200
6,500
Metri

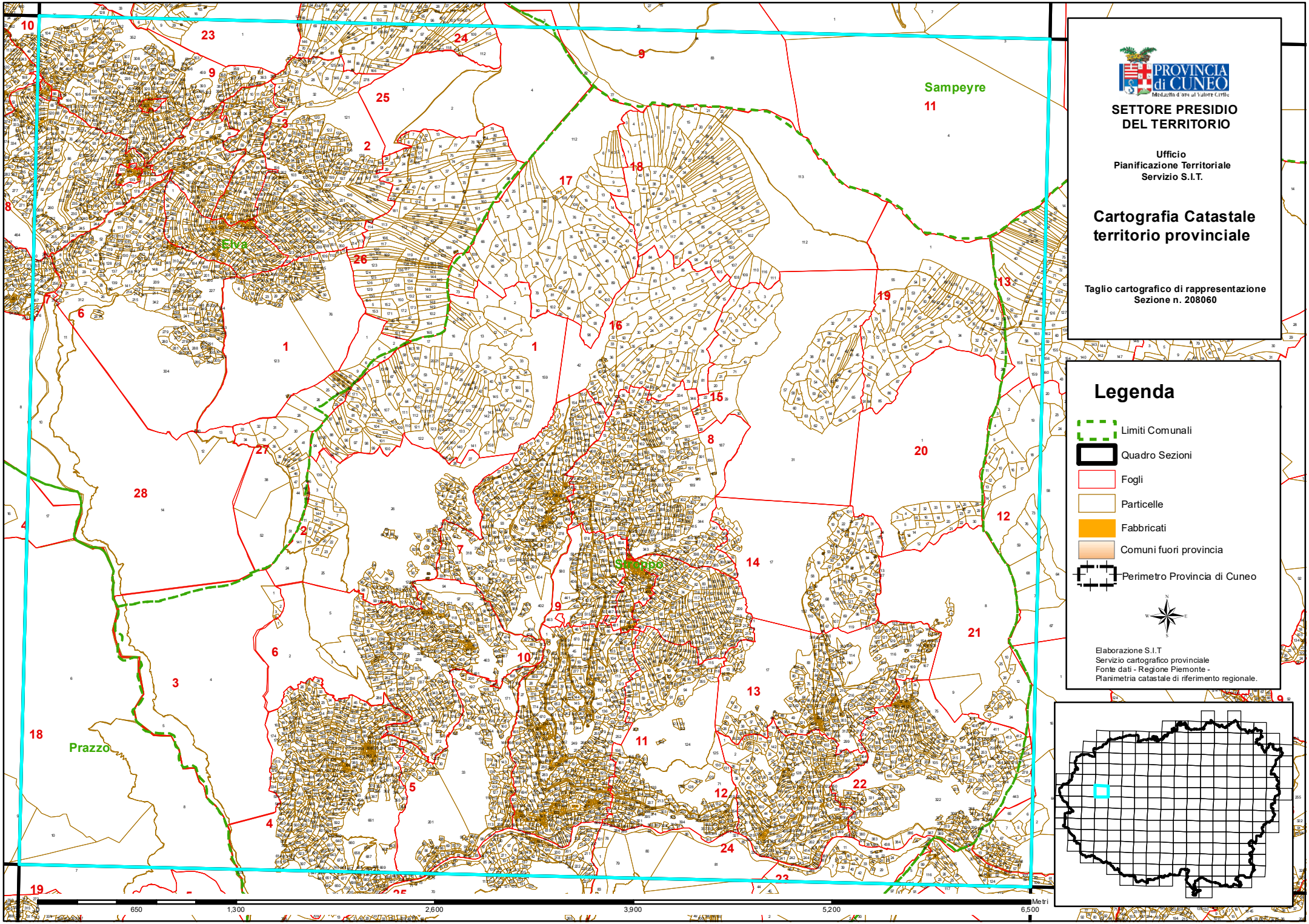
PROVINCIA di CUNEO
SETTORE PRESIDIO DEL TERRITORIO
Ufficio
Pianificazione Territoriale
Servizio S.I.T.
Cartografia Catastale territorio provinciale
Taglio cartografico di rappresentazione
Sezione n. 208060
Legenda
Limiti Comunali
Quadro Sezioni
Fogli
Particelle
Fabbricati
Comuni fuori provincia
Perimetro Provincia di Cuneo
Elaborazione S.I.T.
Servizio cartografico provinciale
Fonte dati - Regione Piemonte -
Planimetria catastale di riferimento regionale.
Sampeyre
Elva
Stroppo
Prazzo
650
1,300
2,600
3,900
5,200
6,500
Metri

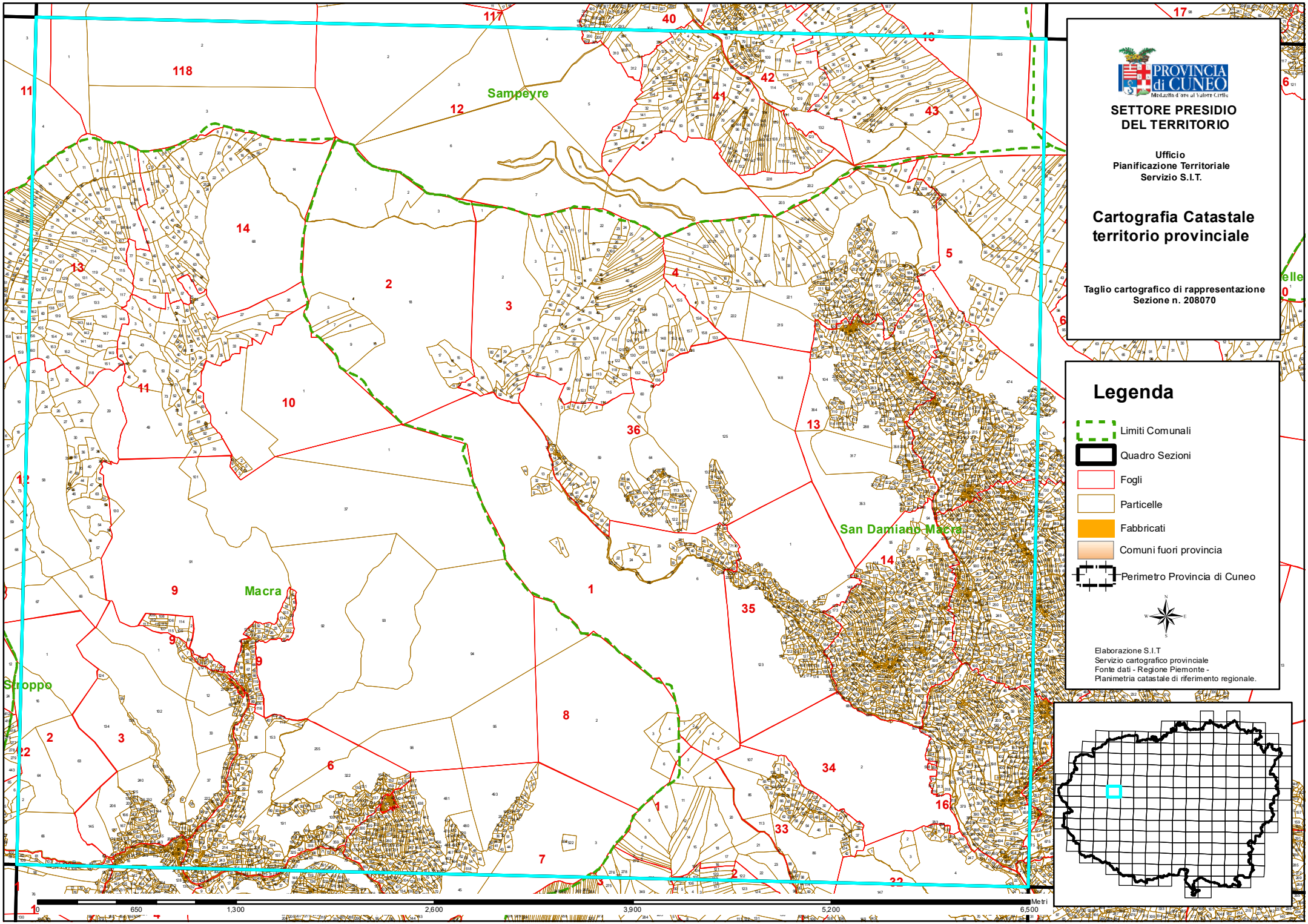
Sampeyre
San Damiano Macra
Macra
Stroppo
PROVINCIA di CUNEO
SETTORE PRESIDIO DEL TERRITORIO
Ufficio
Pianificazione Territoriale
Servizio S.I.T.
Cartografia Catastale territorio provinciale
Taglio cartografico di rappresentazione
Sezione n. 208070
Legenda
Limiti Comunali
Quadro Sezioni
Fogli
Particelle
Fabbricati
Comuni fuori provincia
Perimetro Provincia di Cuneo
Elaborazione S.I.T
Servizio cartografico provinciale
Fonte dati - Regione Piemonte -
Planimetria catastale di riferimento regionale.
0
650
1,300
2,600
3,900
5,200
6,500
Metri

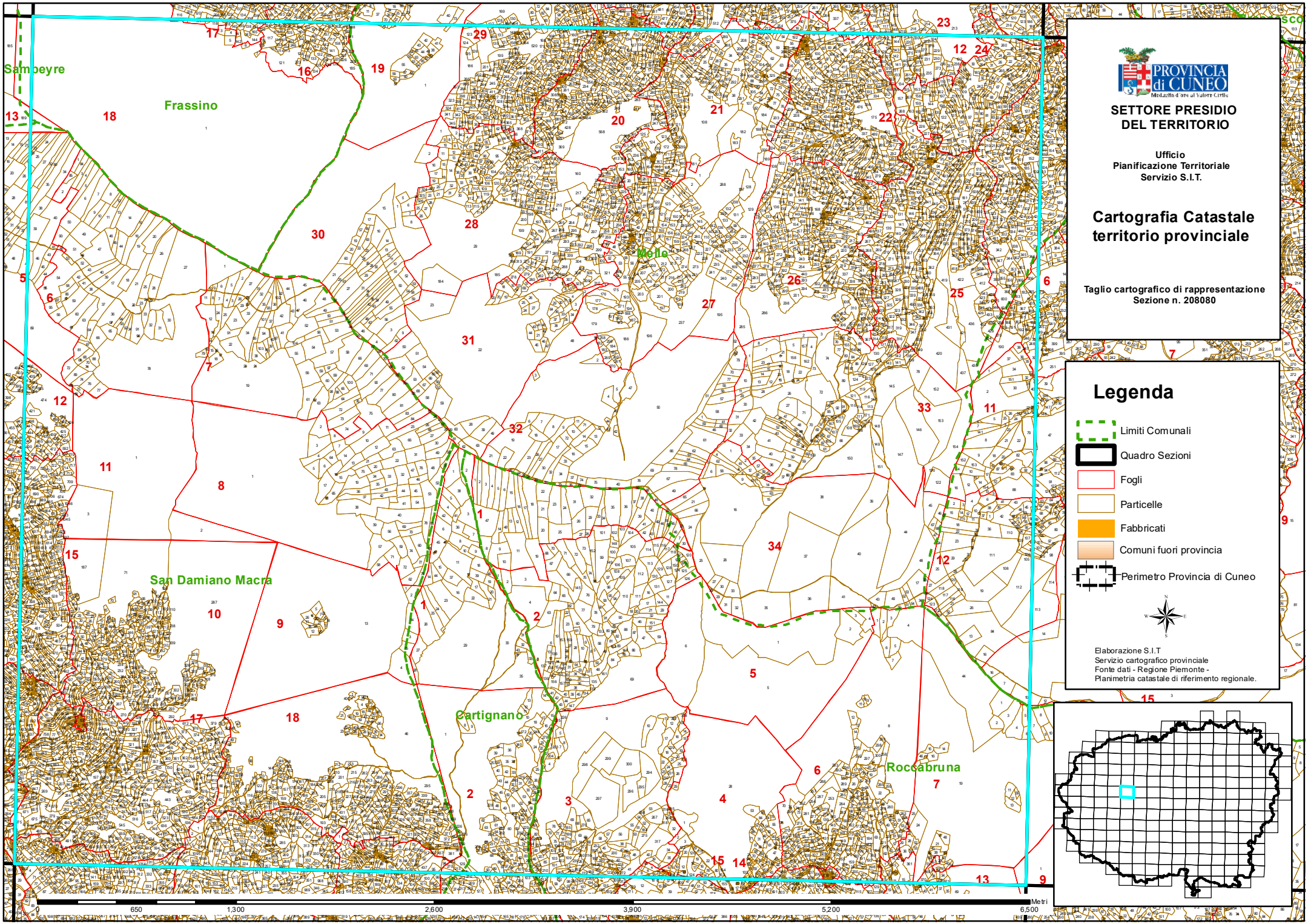
Sampeyre
Frassino
Melle
San Damiano Macra
Cartignano
Roccabruna
PROVINCIA di CUNEO
SETTORE PRESIDIO DEL TERRITORIO
Ufficio
Pianificazione Territoriale
Servizio S.I.T.
Cartografia Catastale territorio provinciale
Taglio cartografico di rappresentazione
Sezione n. 208080
Legenda
Limiti Comunali
Quadro Sezioni
Fogli
Particelle
Fabbricati
Comuni fuori provincia
Perimetro Provincia di Cuneo
Elaborazione S.I.T.
Servizio cartografico provinciale
Fonte dati - Regione Piemonte -
Planimetria catastale di riferimento regionale.
650
1,300
2,600
3,900
5,200
6,500
Metri

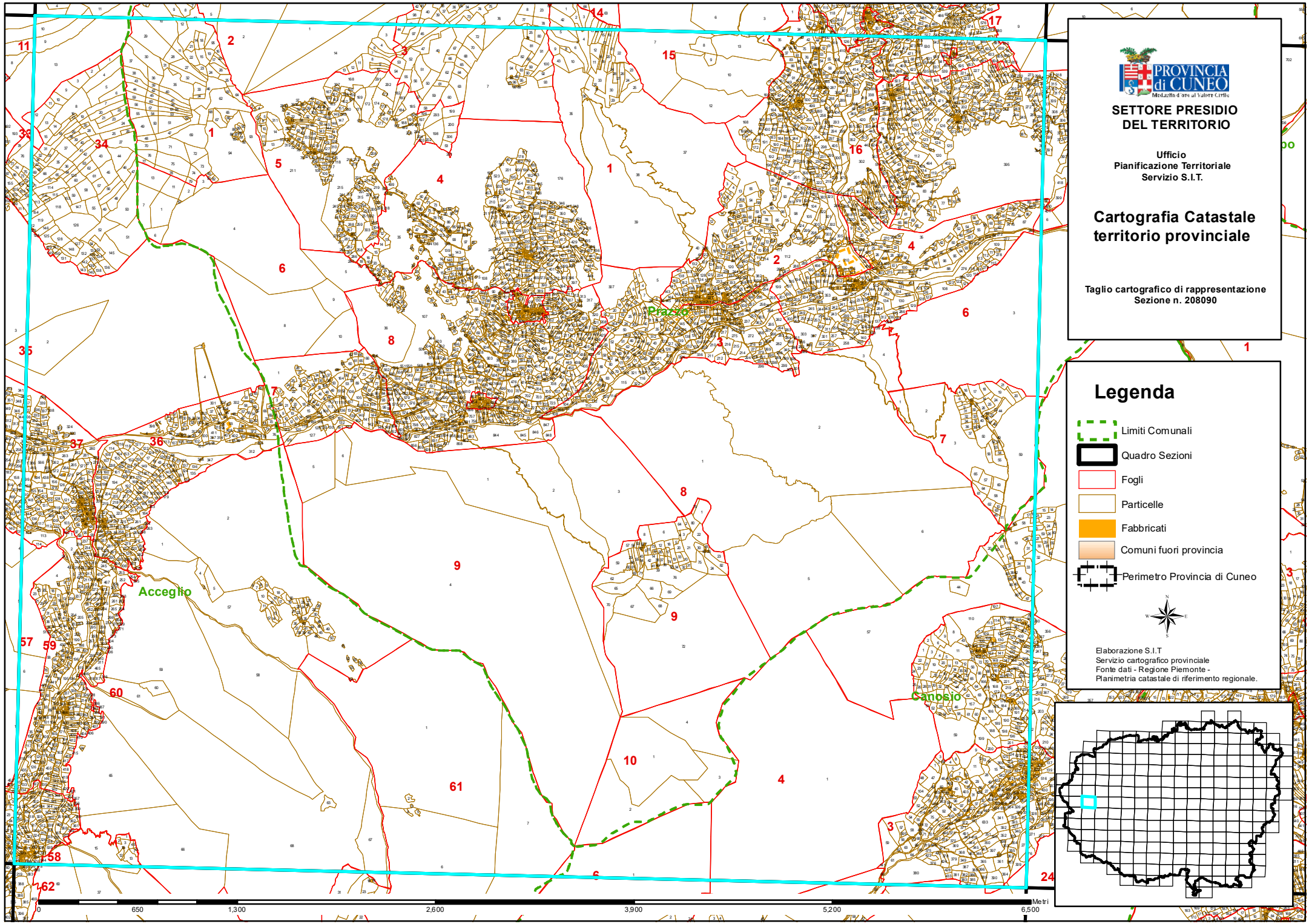
PROVINCIA di CUNEO
Medaglia d'oro al Valore Civile
SETTORE PRESIDIO DEL TERRITORIO
Ufficio
Pianificazione Territoriale
Servizio S.I.T.
Cartografia Catastale territorio provinciale
Taglio cartografico di rappresentazione
Sezione n. 208090
Legenda
Limiti Comunali
Quadro Sezioni
Fogli
Particelle
Fabbricati
Comuni fuori provincia
Perimetro Provincia di Cuneo
Elaborazione S.I.T
Servizio cartografico provinciale
Fonte dati - Regione Piemonte -
Planimetria catastale di riferimento regionale.
Prazzo
Acceglio
Canosio
0
650
1,300
2,600
3,900
5,200
6,500
Metri

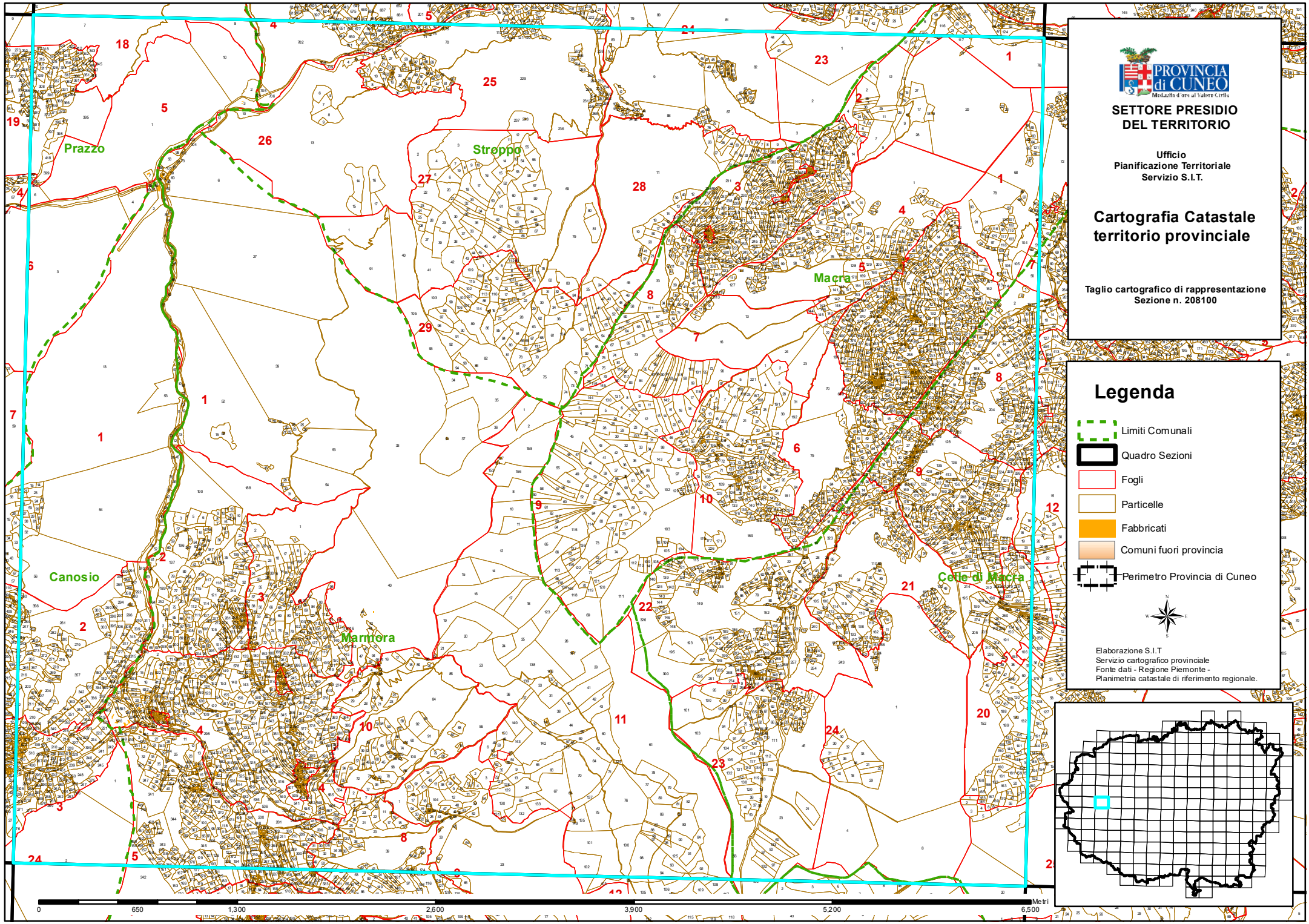

PROVINCIA di CUNEO
Medaglia d'oro al Valore Civile

SETTORE PRESIDIO DEL TERRITORIO

Ufficio
Pianificazione Territoriale
Servizio S.I.T.

Cartografia Catastale territorio provinciale

Taglio cartografico di rappresentazione
Sezione n. 208100

Legenda

- Limiti Comunali
- Quadro Sezioni
- Fogli
- Particelle
- Fabbricati
- Comuni fuori provincia
- Perimetro Provincia di Cuneo

Elaborazione S.I.T.
Servizio cartografico provinciale
Fonte dati - Regione Piemonte -
Planimetria catastale di riferimento regionale.

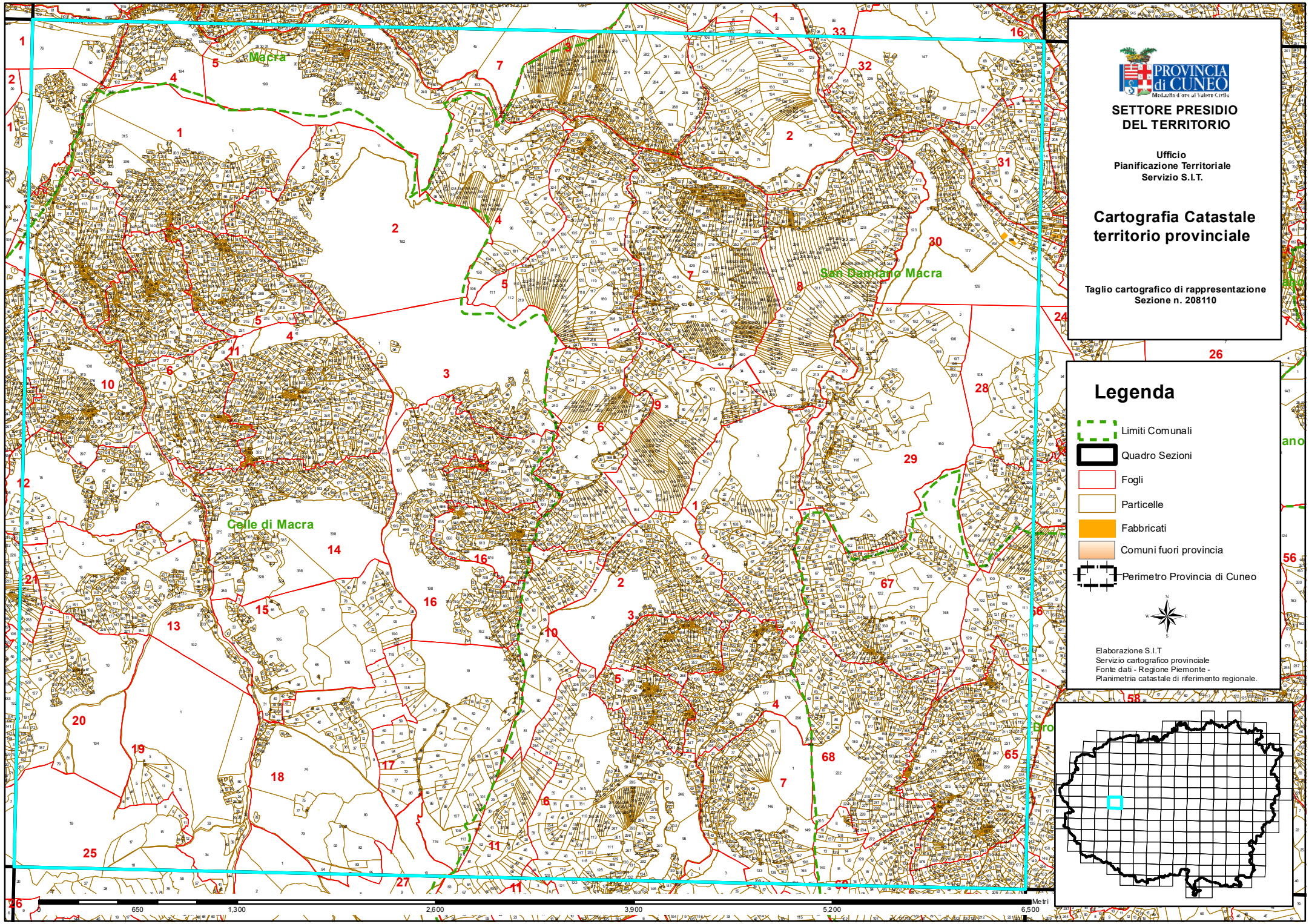

PROVINCIA di CUNEO

SETTORE PRESIDIO DEL TERRITORIO

Ufficio
Pianificazione Territoriale
Servizio S.I.T.

Cartografia Catastale territorio provinciale

Taglio cartografico di rappresentazione
Sezione n. 208110

Legenda

- Limiti Comunali
- Quadro Sezioni
- Fogli
- Particelle
- Fabbricati
- Comuni fuori provincia
- Perimetro Provincia di Cuneo

Elaborazione S.I.T.
Servizio cartografico provinciale
Fonte dati - Regione Piemonte -
Planimetria catastale di riferimento regionale.

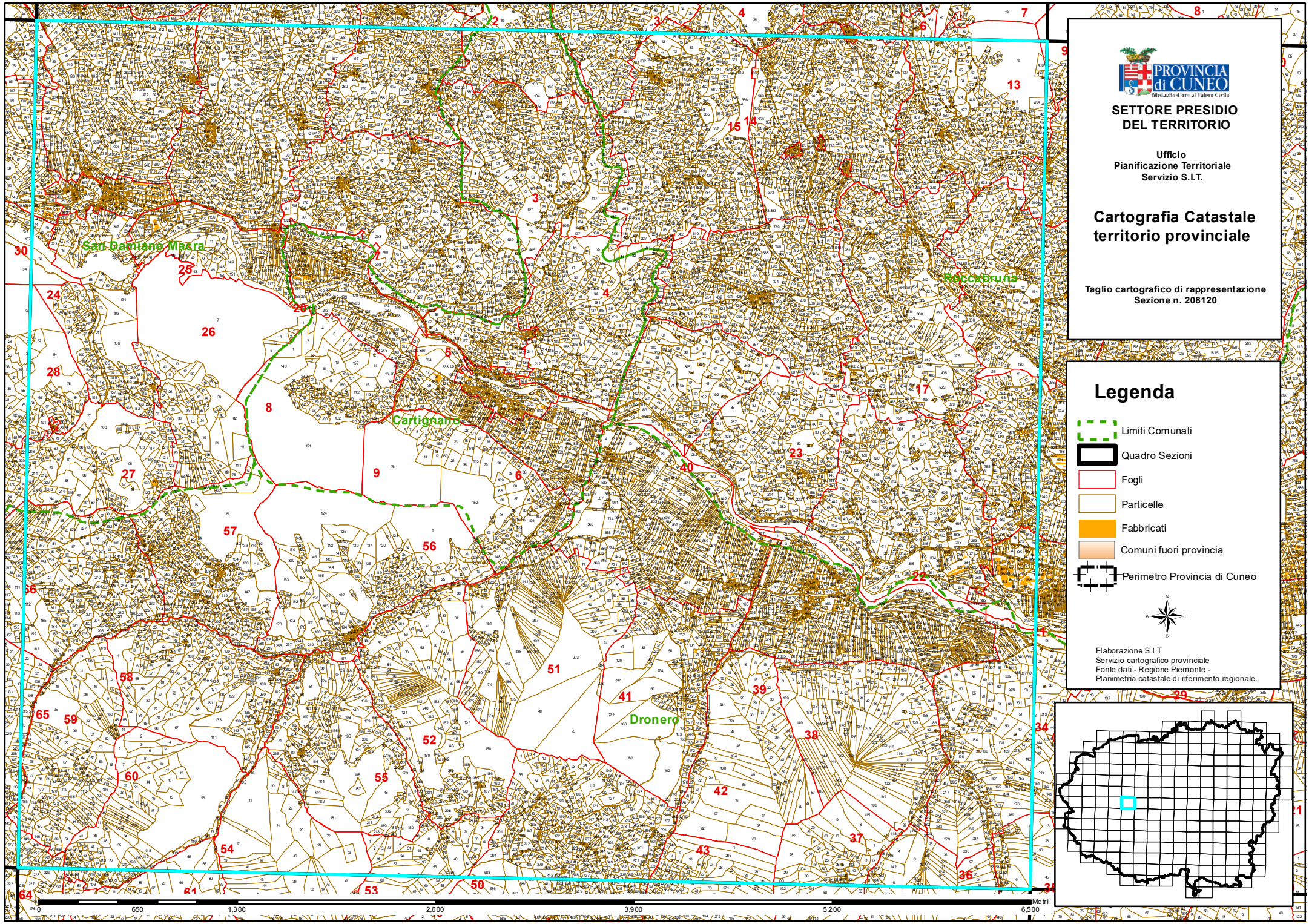

PROVINCIA di CUNEO
Medaglia d'oro al Valore Civile

SETTORE PRESIDIO DEL TERRITORIO

Ufficio
Pianificazione Territoriale
Servizio S.I.T.

Cartografia Catastale territorio provinciale

Taglio cartografico di rappresentazione
Sezione n. 208120

Legenda

- Limiti Comunali
- Quadro Sezioni
- Fogli
- Particelle
- Fabbricati
- Comuni fuori provincia
- Perimetro Provincia di Cuneo

Elaborazione S.I.T.
Servizio cartografico provinciale
Fonte dati - Regione Piemonte -
Planimetria catastale di riferimento regionale.

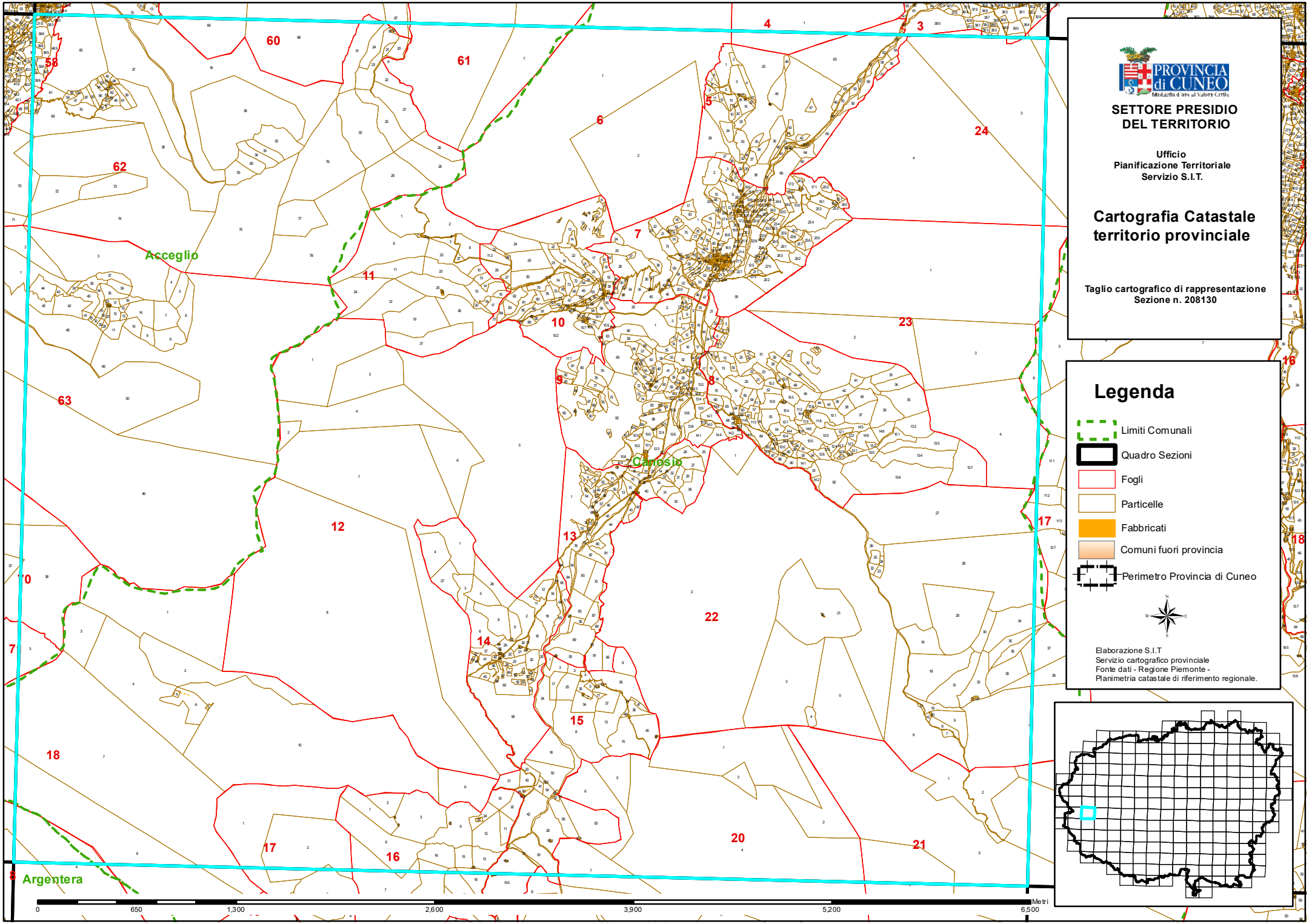
PROVINCIA di CUNEO
SETTORE PRESIDIO DEL TERRITORIO
Ufficio
Pianificazione Territoriale
Servizio S.I.T.
Cartografia Catastale territorio provinciale
Taglio cartografico di rappresentazione
Sezione n. 208130
Legenda
Limiti Comunali
Quadro Sezioni
Fogli
Particelle
Fabbricati
Comuni fuori provincia
Perimetro Provincia di Cuneo
Elaborazione S.I.T
Servizio cartografico provinciale
Fonte dati - Regione Piemonte -
Planimetria catastale di riferimento regionale.
Acceglio
Canosio
Argentera
0
650
1,300
2,600
3,900
5,200
6,500
Metri

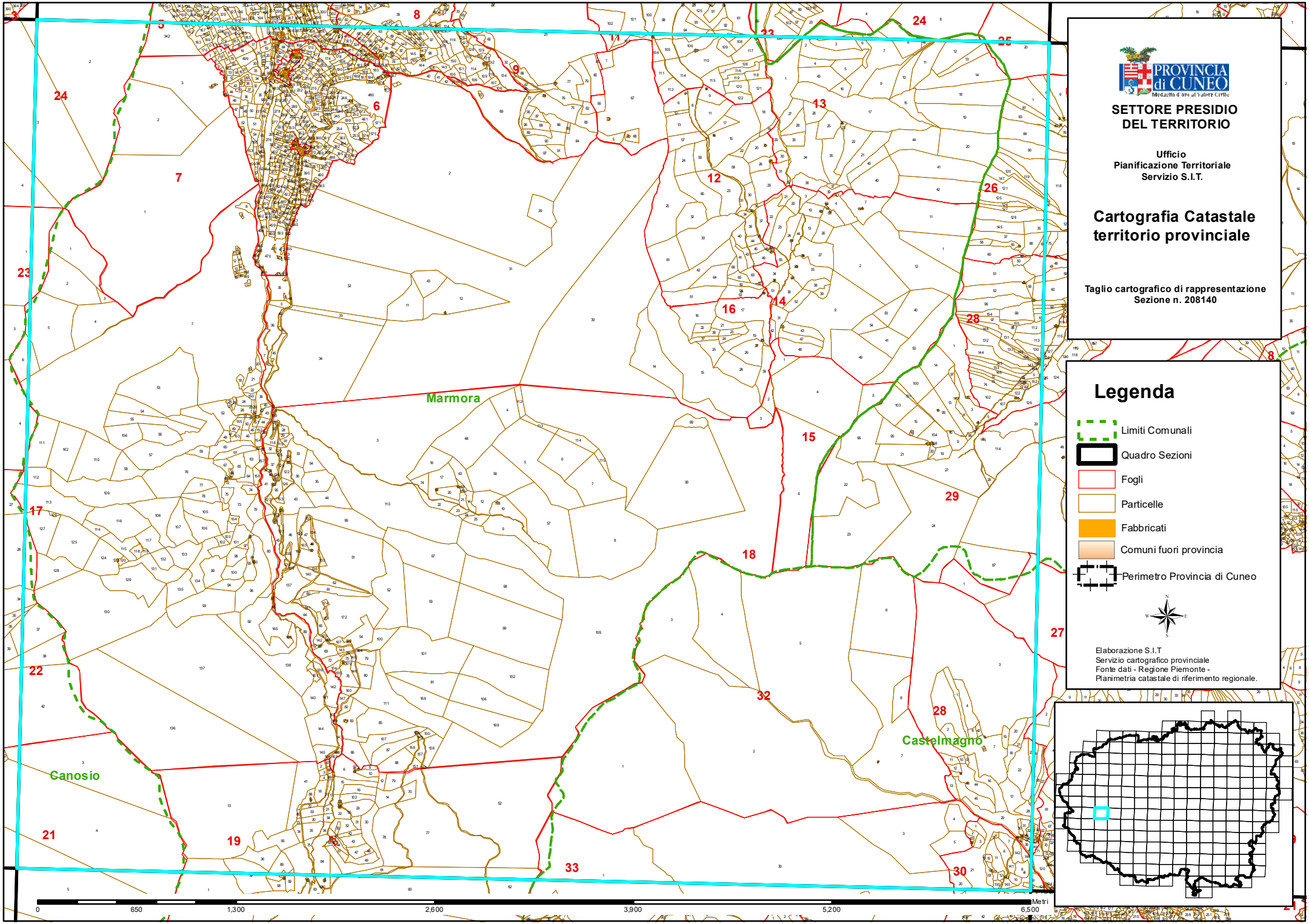
PROVINCIA di CUNEO
Medaglia d'oro al Valore Civile
SETTORE PRESIDIO DEL TERRITORIO
Ufficio
Pianificazione Territoriale
Servizio S.I.T.
Cartografia Catastale territorio provinciale
Taglio cartografico di rappresentazione
Sezione n. 208140
Legenda
Limiti Comunali
Quadro Sezioni
Fogli
Particelle
Fabbricati
Comuni fuori provincia
Perimetro Provincia di Cuneo
Elaborazione S.I.T
Servizio cartografico provinciale
Fonte dati - Regione Piemonte -
Planimetria catastale di riferimento regionale.
Marmora
Canosio
Castelmagno
0
650
1,300
2,600
3,900
5,200
6,500
Metri

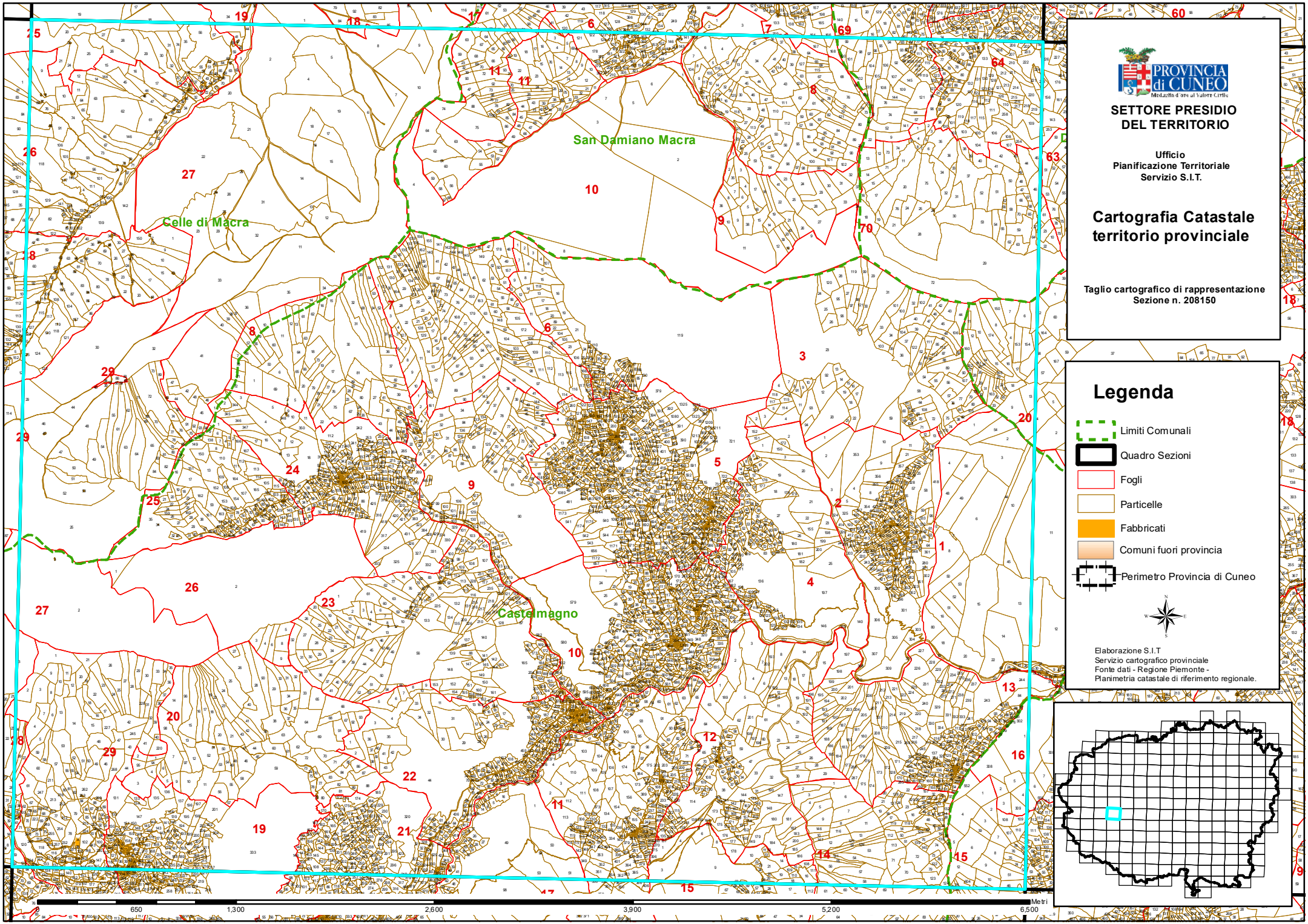
San Damiano Macra
Celle di Macra
Castelmagno
PROVINCIA di CUNEO
Medaglia d'oro al Valore Civile
SETTORE PRESIDIO DEL TERRITORIO
Ufficio
Pianificazione Territoriale
Servizio S.I.T.
Cartografia Catastale territorio provinciale
Taglio cartografico di rappresentazione
Sezione n. 208150
Legenda
Limiti Comunali
Quadro Sezioni
Fogli
Particelle
Fabbricati
Comuni fuori provincia
Perimetro Provincia di Cuneo
Elaborazione S.I.T.
Servizio cartografico provinciale
Fonte dati - Regione Piemonte -
Planimetria catastale di riferimento regionale.
0
650
1,300
2,600
3,900
5,200
6,500
Metri

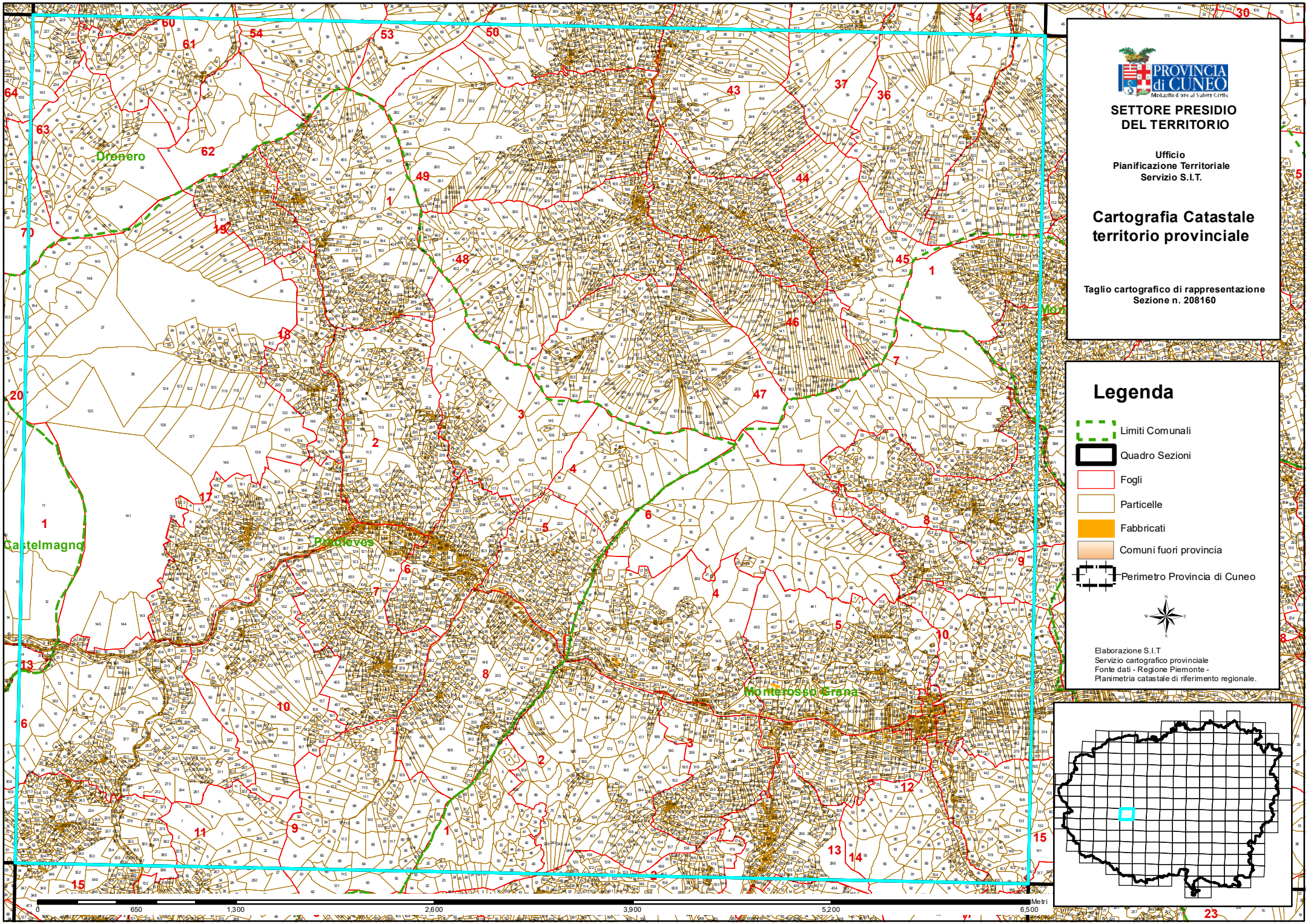

PROVINCIA di CUNEO
Medaglia d'oro al Valore Civile

SETTORE PRESIDIO DEL TERRITORIO

Ufficio
Pianificazione Territoriale
Servizio S.I.T.

Cartografia Catastale territorio provinciale

Taglio cartografico di rappresentazione
Sezione n. 208160

Legenda

- Limiti Comunali
- Quadro Sezioni
- Fogli
- Particelle
- Fabbricati
- Comuni fuori provincia
- Perimetro Provincia di Cuneo

Elaborazione S.I.T.
Servizio cartografico provinciale
Fonte dati - Regione Piemonte -
Planimetria catastale di riferimento regionale.

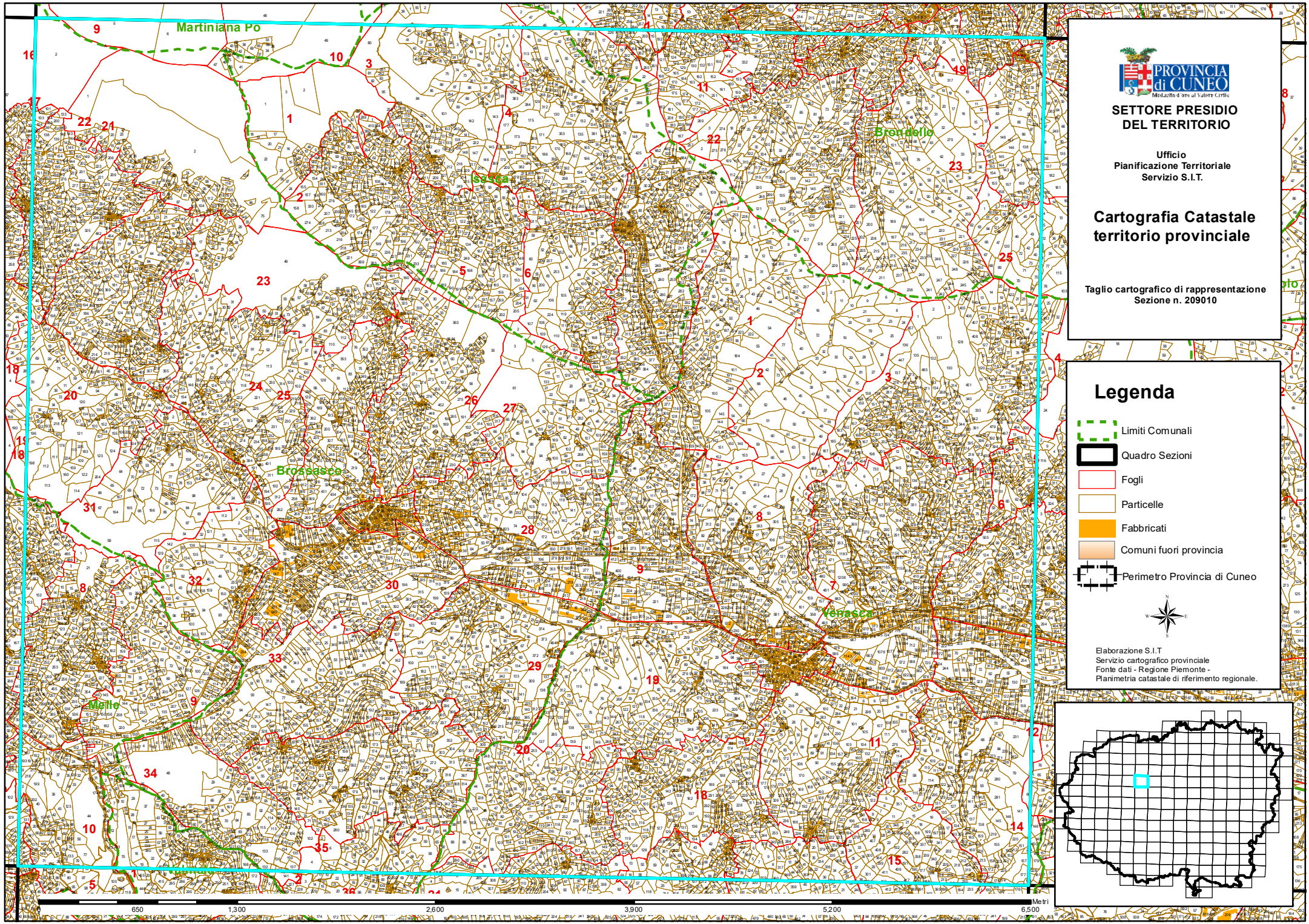

PROVINCIA di CUNEO

SETTORE PRESIDIO DEL TERRITORIO

Ufficio
Pianificazione Territoriale
Servizio S.I.T.

Cartografia Catastale territorio provinciale

Taglio cartografico di rappresentazione
Sezione n. 209010

Elaborazione S.I.T.
Servizio cartografico provinciale
Fonte dati - Regione Piemonte -
Planimetria catastale di riferimento regionale.

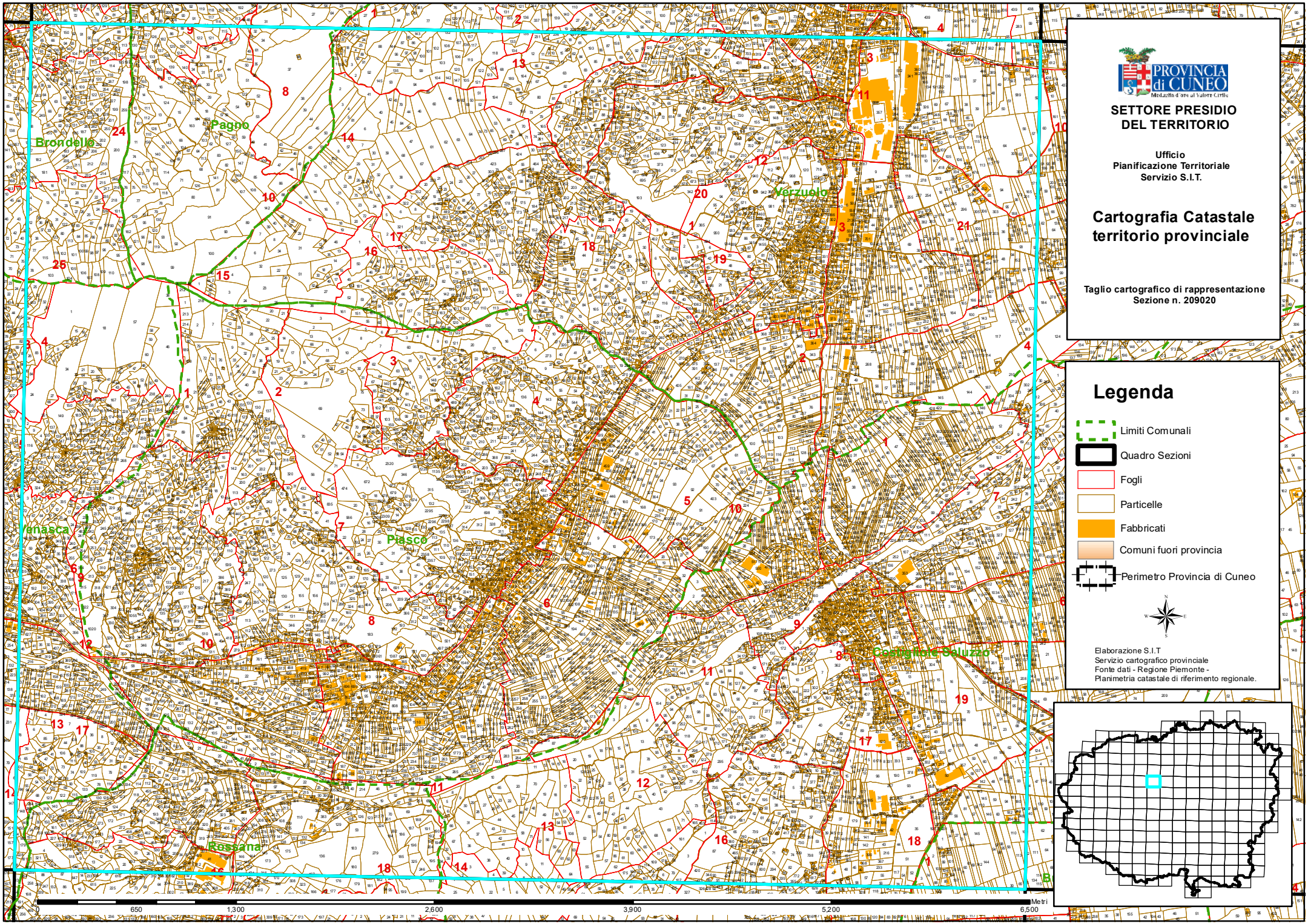
PROVINCIA di CUNEO
Medaglia d'oro al Valore Civile
SETTORE PRESIDIO DEL TERRITORIO
Ufficio
Pianificazione Territoriale
Servizio S.I.T.
Cartografia Catastale territorio provinciale
Taglio cartografico di rappresentazione
Sezione n. 209020
Legenda
Limiti Comunali
Quadro Sezioni
Fogli
Particelle
Fabbricati
Comuni fuori provincia
Perimetro Provincia di Cuneo
Elaborazione S.I.T.
Servizio cartografico provinciale
Fonte dati - Regione Piemonte -
Planimetria catastale di riferimento regionale.
Pagno
Brondello
Verzuolo
Piasco
Costigliole Saluzzo
Rossana
0
650
1,300
2,600
3,900
5,200
6,500
Metri

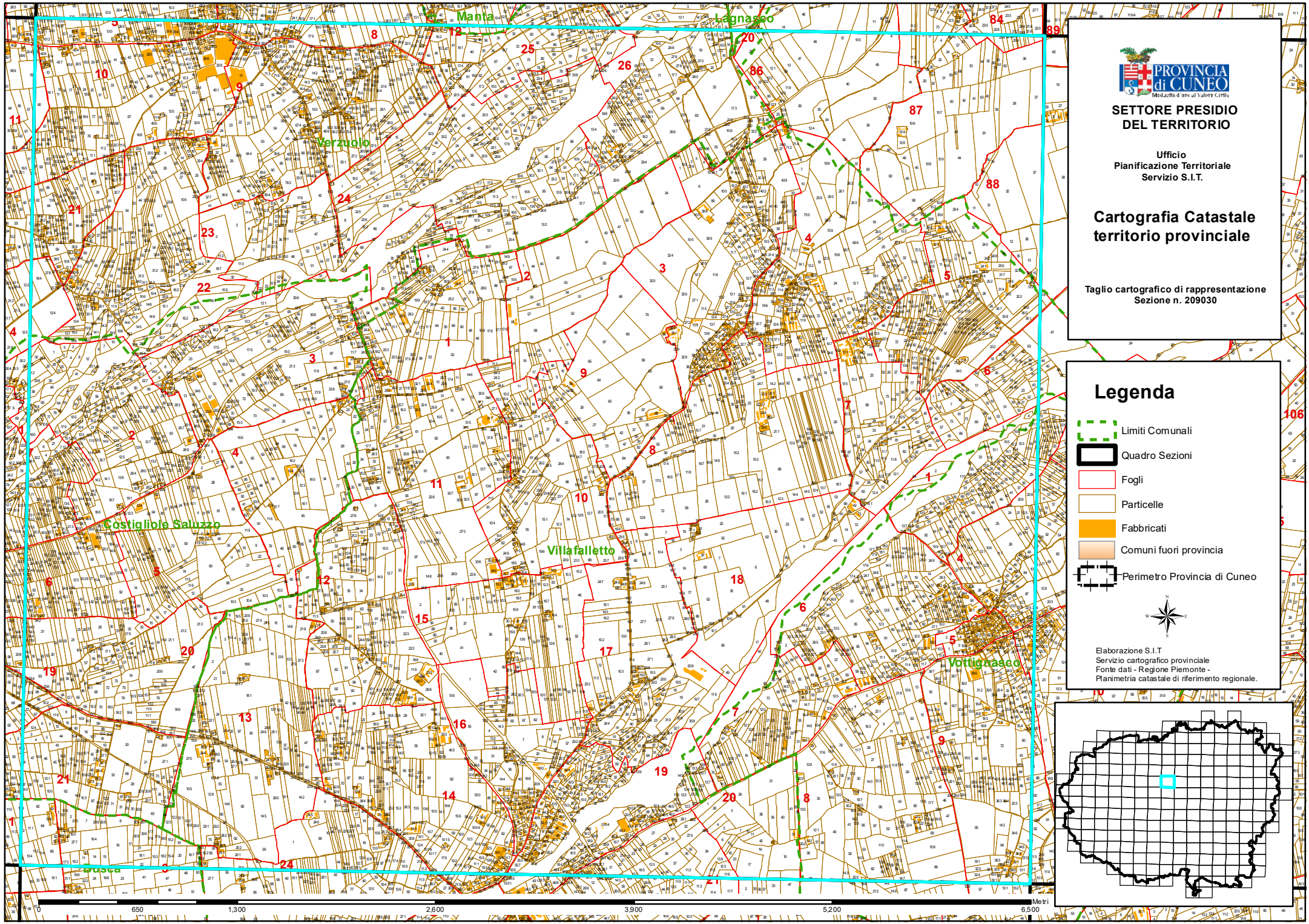

PROVINCIA di CUNEO

SETTORE PRESIDIO DEL TERRITORIO

Ufficio
Pianificazione Territoriale
Servizio S.I.T.

Cartografia Catastale territorio provinciale

Taglio cartografico di rappresentazione
Sezione n. 209030

Legenda

- Limiti Comunali
- Quadro Sezioni
- Fogli
- Particelle
- Fabbricati
- Comuni fuori provincia
- Perimetro Provincia di Cuneo

Elaborazione S.I.T
Servizio cartografico provinciale
Fonte dati - Regione Piemonte -
Planimetria catastale di riferimento regionale.

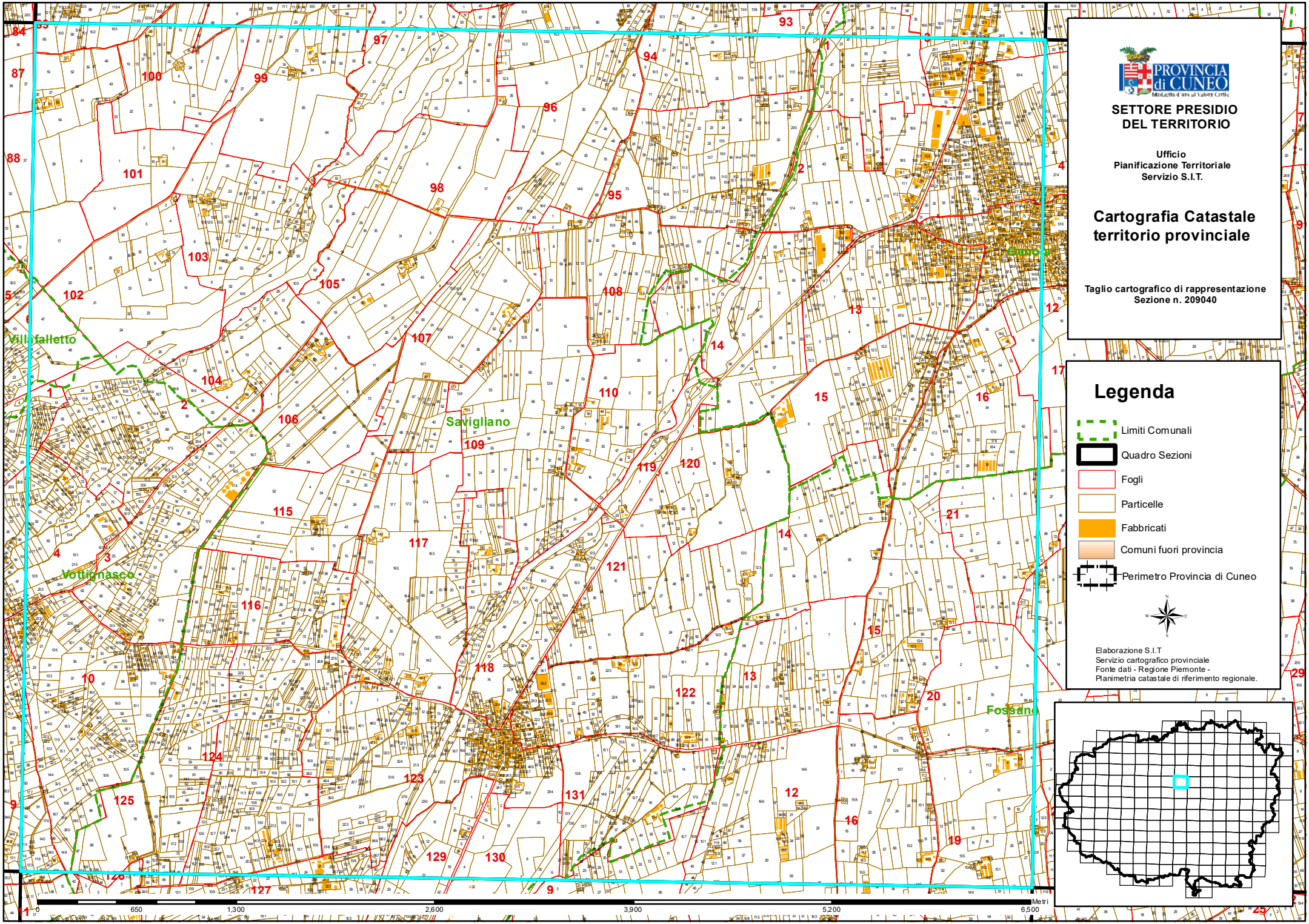
PROVINCIA di CUNEO
Medaglia d'oro al Valore Civile
SETTORE PRESIDIO DEL TERRITORIO
Ufficio
Pianificazione Territoriale
Servizio S.I.T.
Cartografia Catastale territorio provinciale
Taglio cartografico di rappresentazione
Sezione n. 209040
Legenda
Limiti Comunali
Quadro Sezioni
Fogli
Particelle
Fabbricati
Comuni fuori provincia
Perimetro Provincia di Cuneo
Elaborazione S.I.T.
Servizio cartografico provinciale
Fonte dati - Regione Piemonte -
Planimetria catastale di riferimento regionale.
Villafalletto
Savigliano
Vottignasco
Fossano
0
650
1,300
2,600
3,900
5,200
6,500
Metri

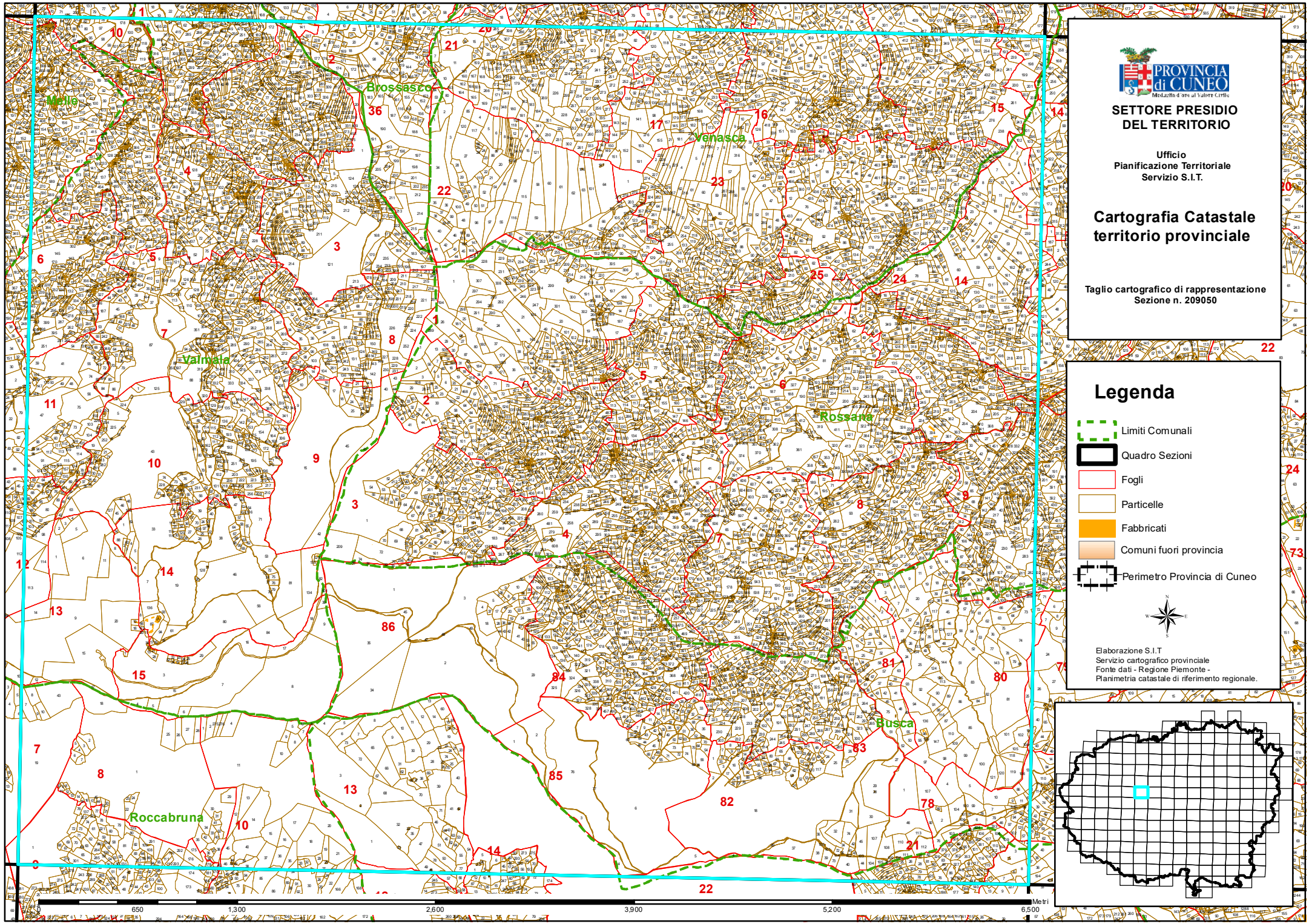

PROVINCIA di CUNEO
Medaglia d'oro al Valore Civile

SETTORE PRESIDIO DEL TERRITORIO

Ufficio
Pianificazione Territoriale
Servizio S.I.T.

Cartografia Catastale territorio provinciale

Taglio cartografico di rappresentazione
Sezione n. 209050

Legenda

- Limiti Comunali
- Quadro Sezioni
- Fogli
- Particelle
- Fabbricati
- Comuni fuori provincia
- Perimetro Provincia di Cuneo

Elaborazione S.I.T.
Servizio cartografico provinciale
Fonte dati - Regione Piemonte -
Planimetria catastale di riferimento regionale.

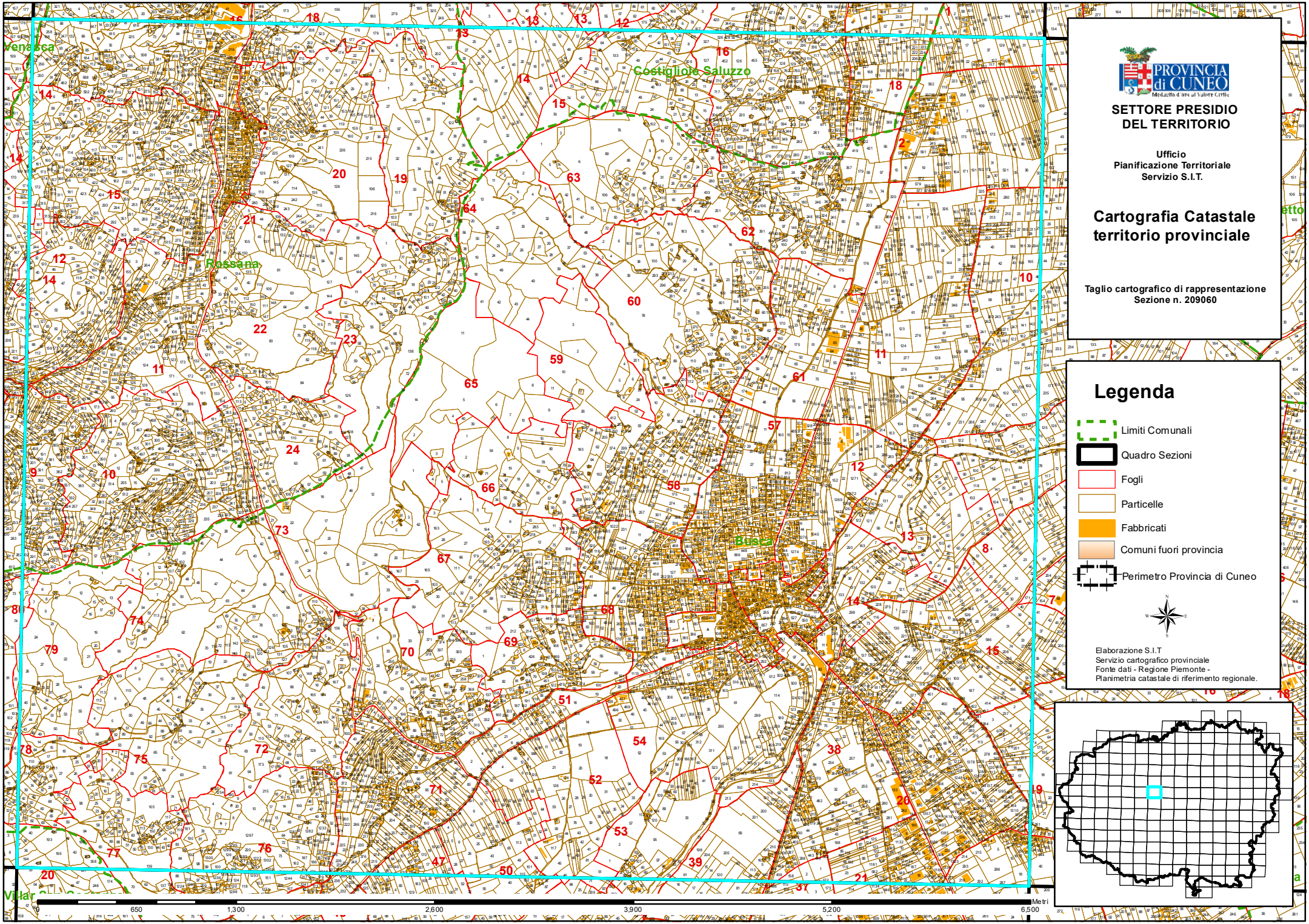

PROVINCIA di CUNEO
Medaglia d'oro al Valore Civile

SETTORE PRESIDIO DEL TERRITORIO

Ufficio
Pianificazione Territoriale
Servizio S.I.T.

Cartografia Catastale territorio provinciale

Taglio cartografico di rappresentazione
Sezione n. 209060

Legenda

- Limiti Comunali
- Quadro Sezioni
- Fogli
- Particelle
- Fabbricati
- Comuni fuori provincia
- Perimetro Provincia di Cuneo

Elaborazione S.I.T.
Servizio cartografico provinciale
Fonte dati - Regione Piemonte -
Planimetria catastale di riferimento regionale.

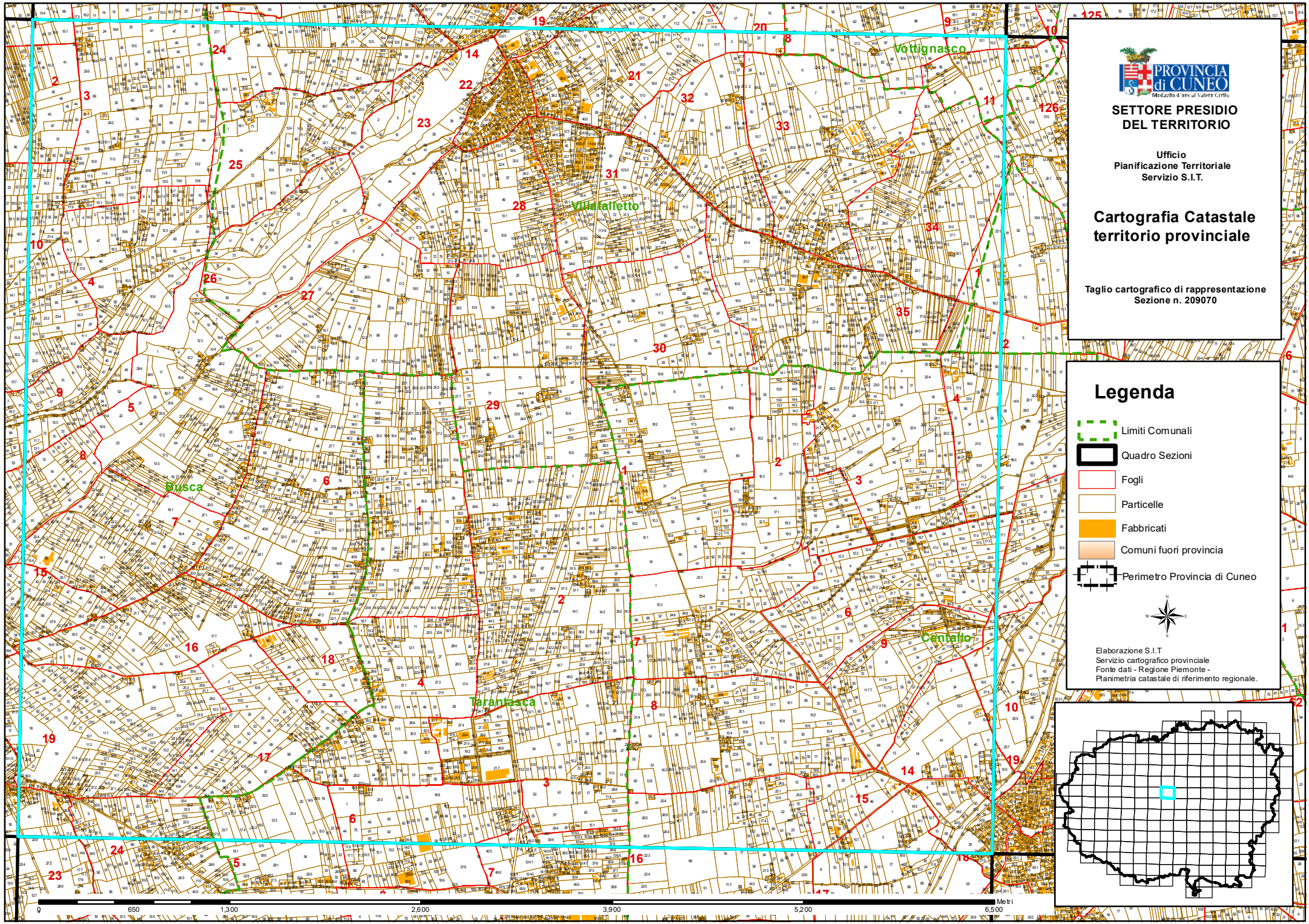

PROVINCIA di CUNEO
Medaglia d'oro al Valore Civile

SETTORE PRESIDIO DEL TERRITORIO

Ufficio
Pianificazione Territoriale
Servizio S.I.T.

Cartografia Catastale territorio provinciale

Taglio cartografico di rappresentazione
Sezione n. 209070

Legenda

- Limiti Comunali
- Quadro Sezioni
- Fogli
- Particelle
- Fabbricati
- Comuni fuori provincia
- Perimetro Provincia di Cuneo

Elaborazione S.I.T
Servizio cartografico provinciale
Fonte dati - Regione Piemonte -
Planimetria catastale di riferimento regionale.

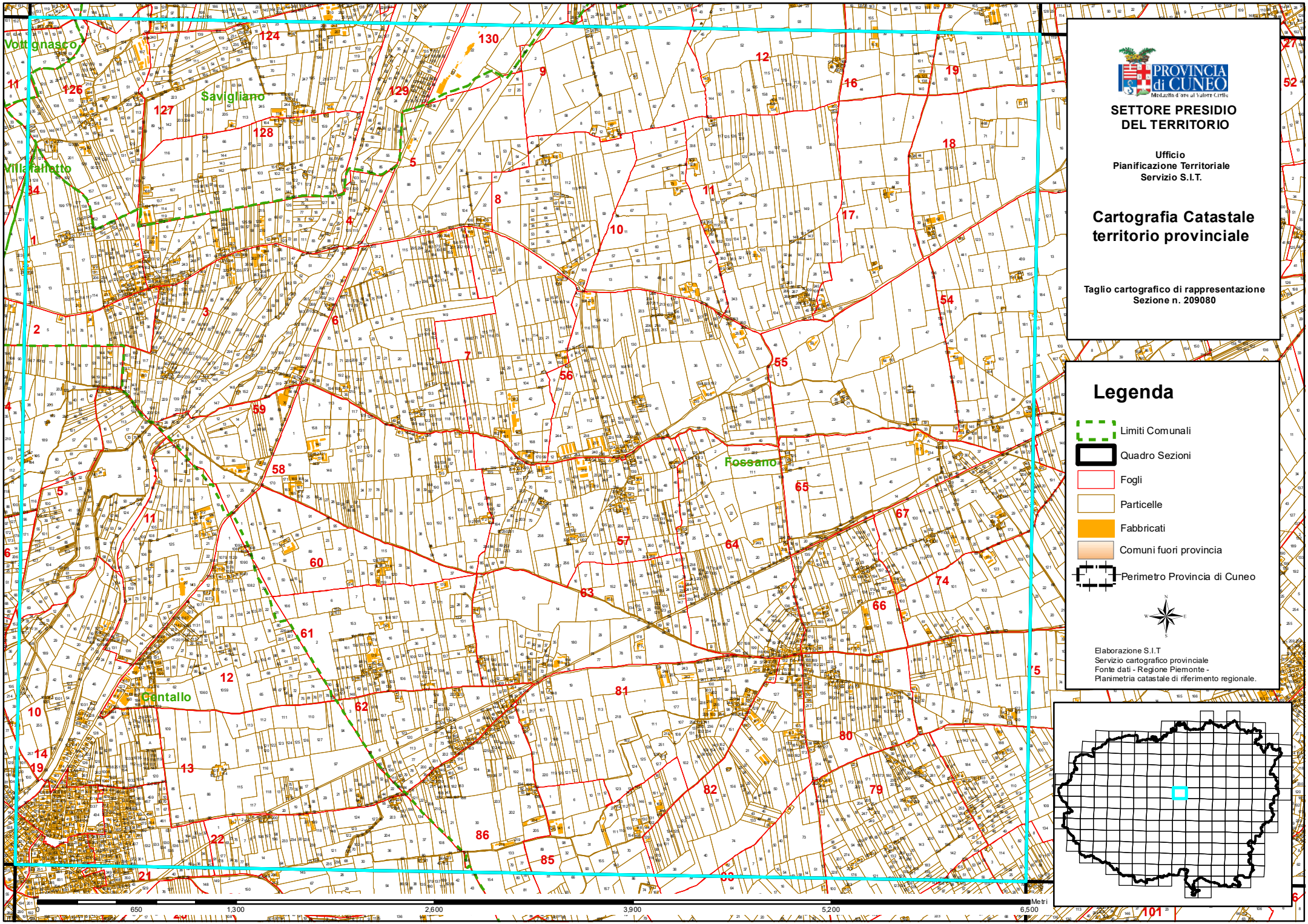

PROVINCIA di CUNEO
Medaglia d'oro al Valore Civile

SETTORE PRESIDIO DEL TERRITORIO

Ufficio
Pianificazione Territoriale
Servizio S.I.T.

Cartografia Catastale territorio provinciale

Taglio cartografico di rappresentazione
Sezione n. 209080

Legenda

- Limiti Comunali
- Quadro Sezioni
- Fogli
- Particelle
- Fabbricati
- Comuni fuori provincia
- Perimetro Provincia di Cuneo

Elaborazione S.I.T.
Servizio cartografico provinciale
Fonte dati - Regione Piemonte -
Planimetria catastale di riferimento regionale.

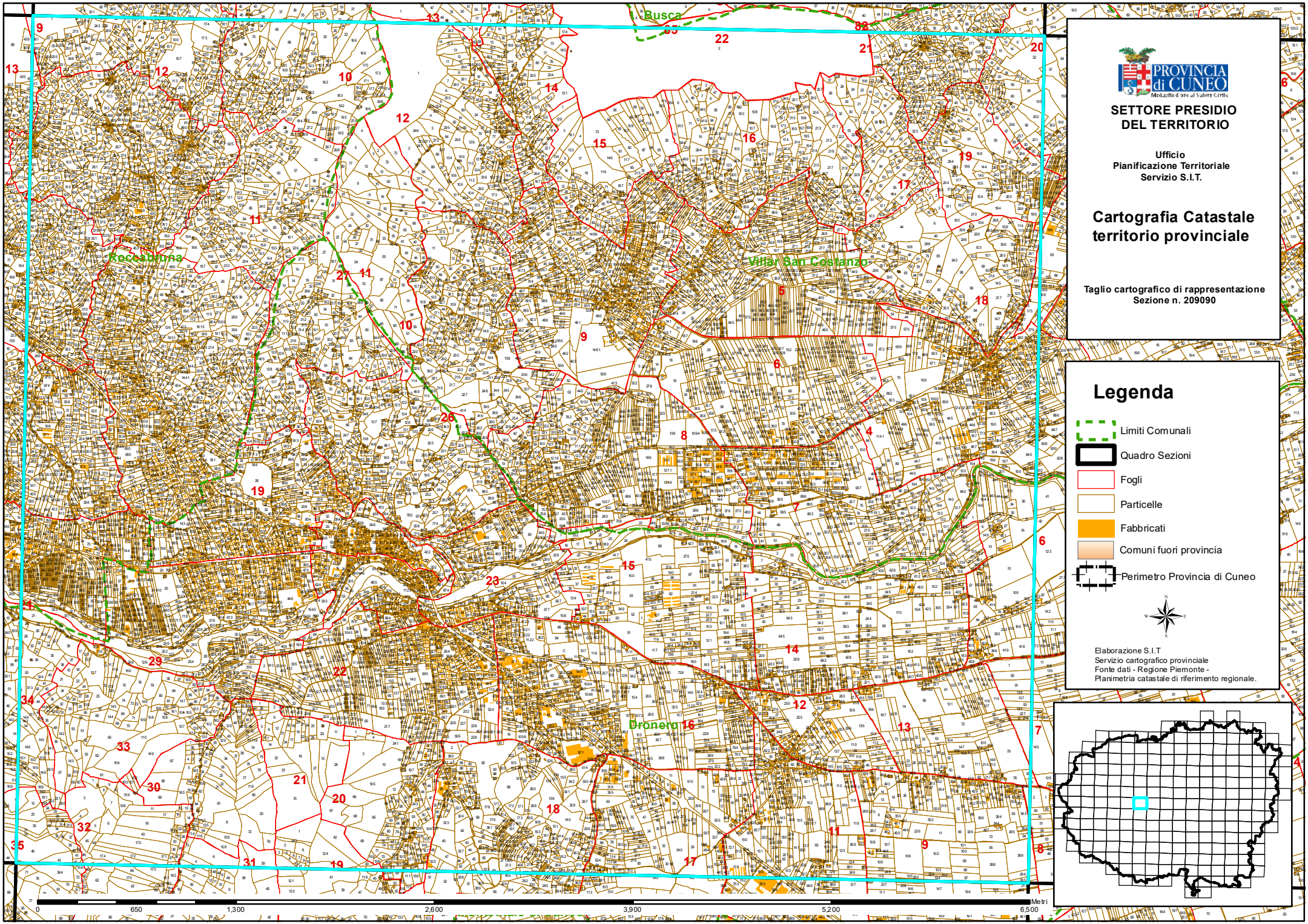

PROVINCIA di CUNEO
Medaglia d'oro al Valore Civile

SETTORE PRESIDIO DEL TERRITORIO

Ufficio
Pianificazione Territoriale
Servizio S.I.T.

Cartografia Catastale territorio provinciale

Taglio cartografico di rappresentazione
Sezione n. 209090

Legenda

- Limiti Comunali
- Quadro Sezioni
- Fogli
- Particelle
- Fabbricati
- Comuni fuori provincia
- Perimetro Provincia di Cuneo

Elaborazione S.I.T.
Servizio cartografico provinciale
Fonte dati - Regione Piemonte -
Planimetria catastale di riferimento regionale.

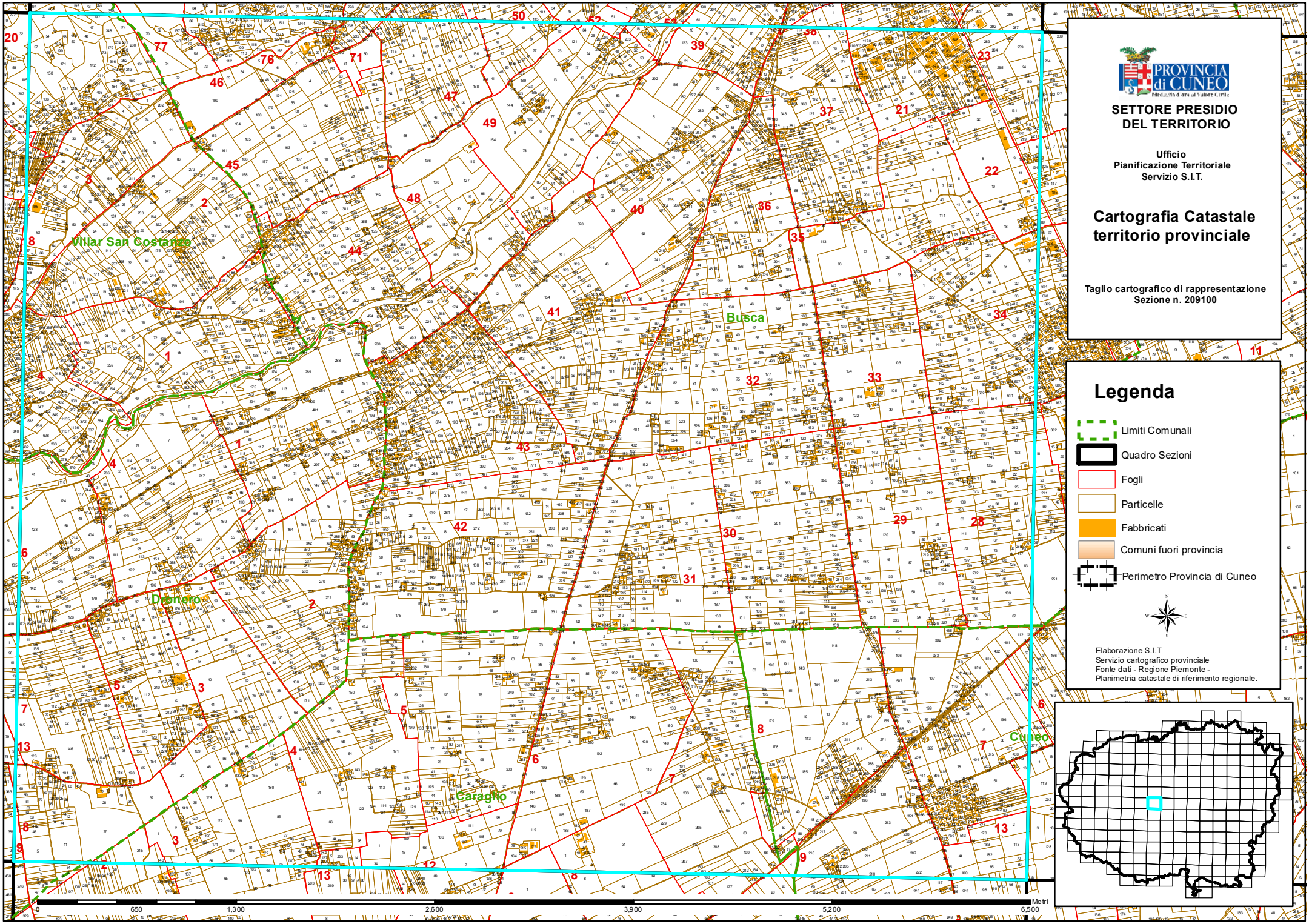

PROVINCIA di CUNEO
Medaglia d'oro al Valore Civile

SETTORE PRESIDIO DEL TERRITORIO

Ufficio
Pianificazione Territoriale
Servizio S.I.T.

Cartografia Catastale territorio provinciale

Taglio cartografico di rappresentazione
Sezione n. 209100

Legenda

- Limiti Comunali
- Quadro Sezioni
- Fogli
- Particelle
- Fabbricati
- Comuni fuori provincia
- Perimetro Provincia di Cuneo

Elaborazione S.I.T.
Servizio cartografico provinciale
Fonte dati - Regione Piemonte -
Planimetria catastale di riferimento regionale.

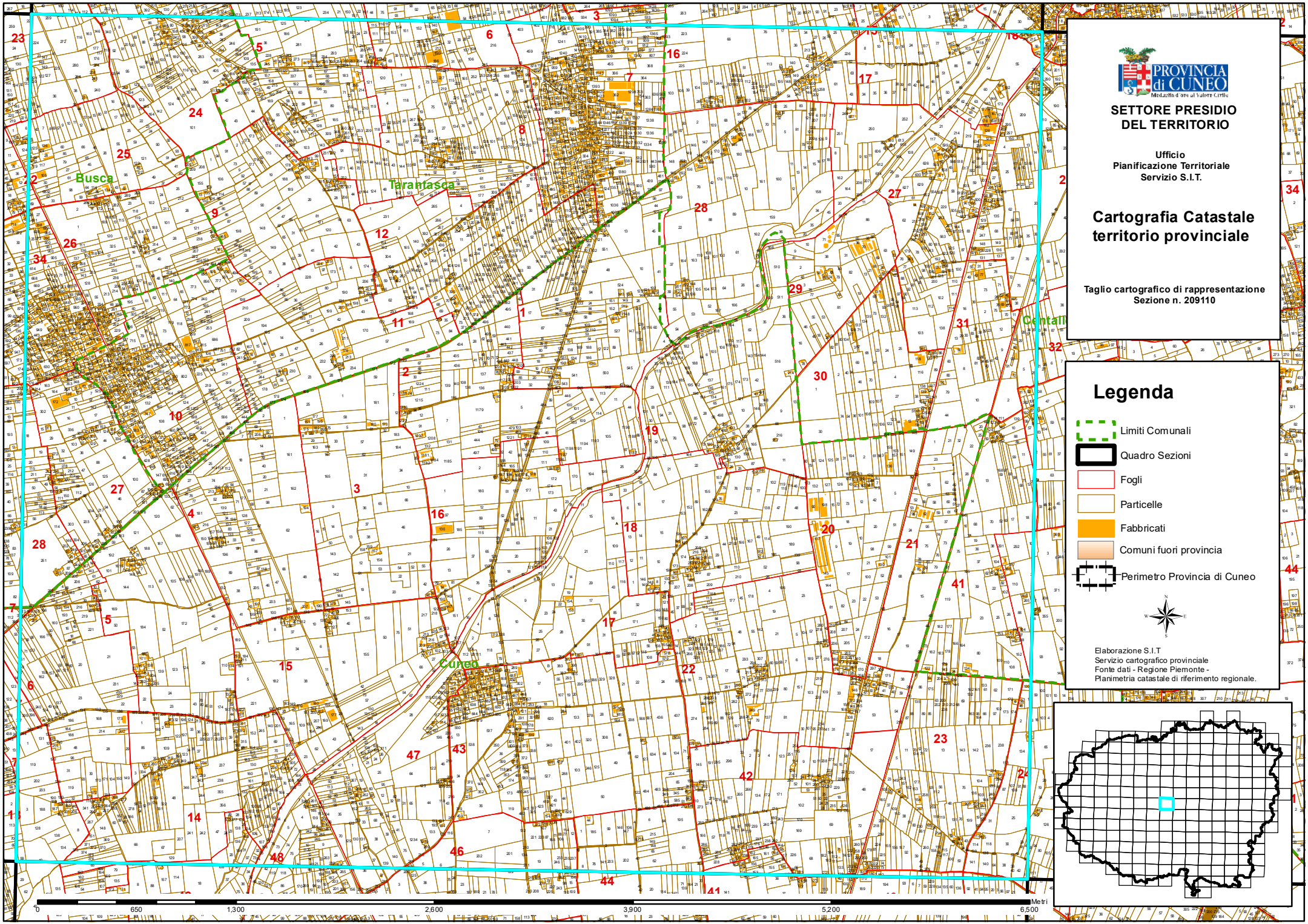
PROVINCIA di CUNEO
Medaglia d'oro al Valore Civile
SETTORE PRESIDIO DEL TERRITORIO
Ufficio
Pianificazione Territoriale
Servizio S.I.T.
Cartografia Catastale territorio provinciale
Taglio cartografico di rappresentazione
Sezione n. 209110
Legenda
Limiti Comunali
Quadro Sezioni
Fogli
Particelle
Fabbricati
Comuni fuori provincia
Perimetro Provincia di Cuneo
Elaborazione S.I.T.
Servizio cartografico provinciale
Fonte dati - Regione Piemonte -
Planimetria catastale di riferimento regionale.
Busca
Tarantasca
Cuneo
0
650
1,300
2,600
3,900
5,200
6,500
Metri

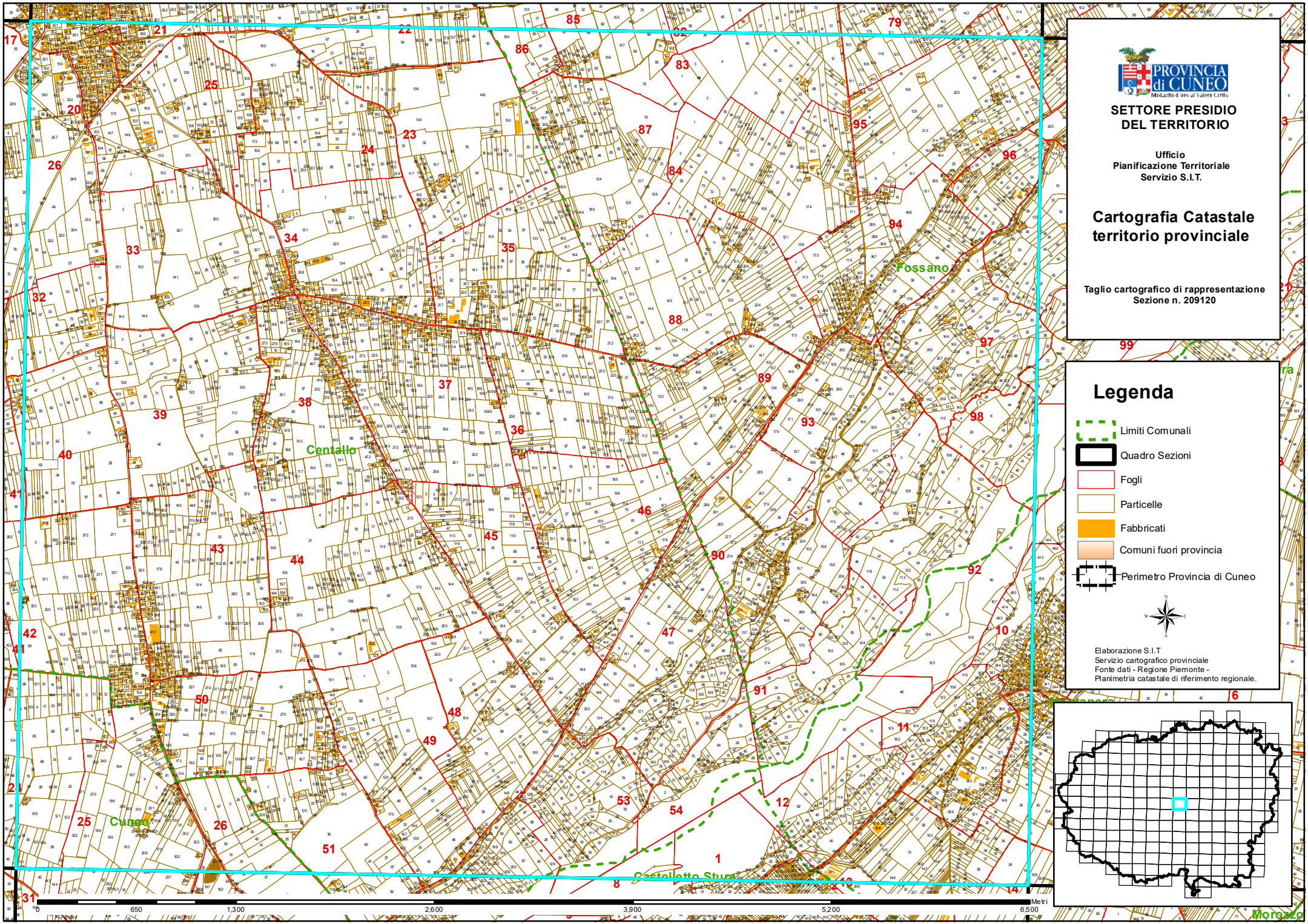

PROVINCIA di CUNEO
Medaglia d'oro al Valore Civile

SETTORE PRESIDIO DEL TERRITORIO

Ufficio
Pianificazione Territoriale
Servizio S.I.T.

Cartografia Catastale territorio provinciale

Taglio cartografico di rappresentazione
Sezione n. 209120

Legenda

- Limiti Comunali
- Quadro Sezioni
- Fogli
- Particelle
- Fabbricati
- Comuni fuori provincia
- Perimetro Provincia di Cuneo

Elaborazione S.I.T.
Servizio cartografico provinciale
Fonte dati - Regione Piemonte -
Planimetria catastale di riferimento regionale.

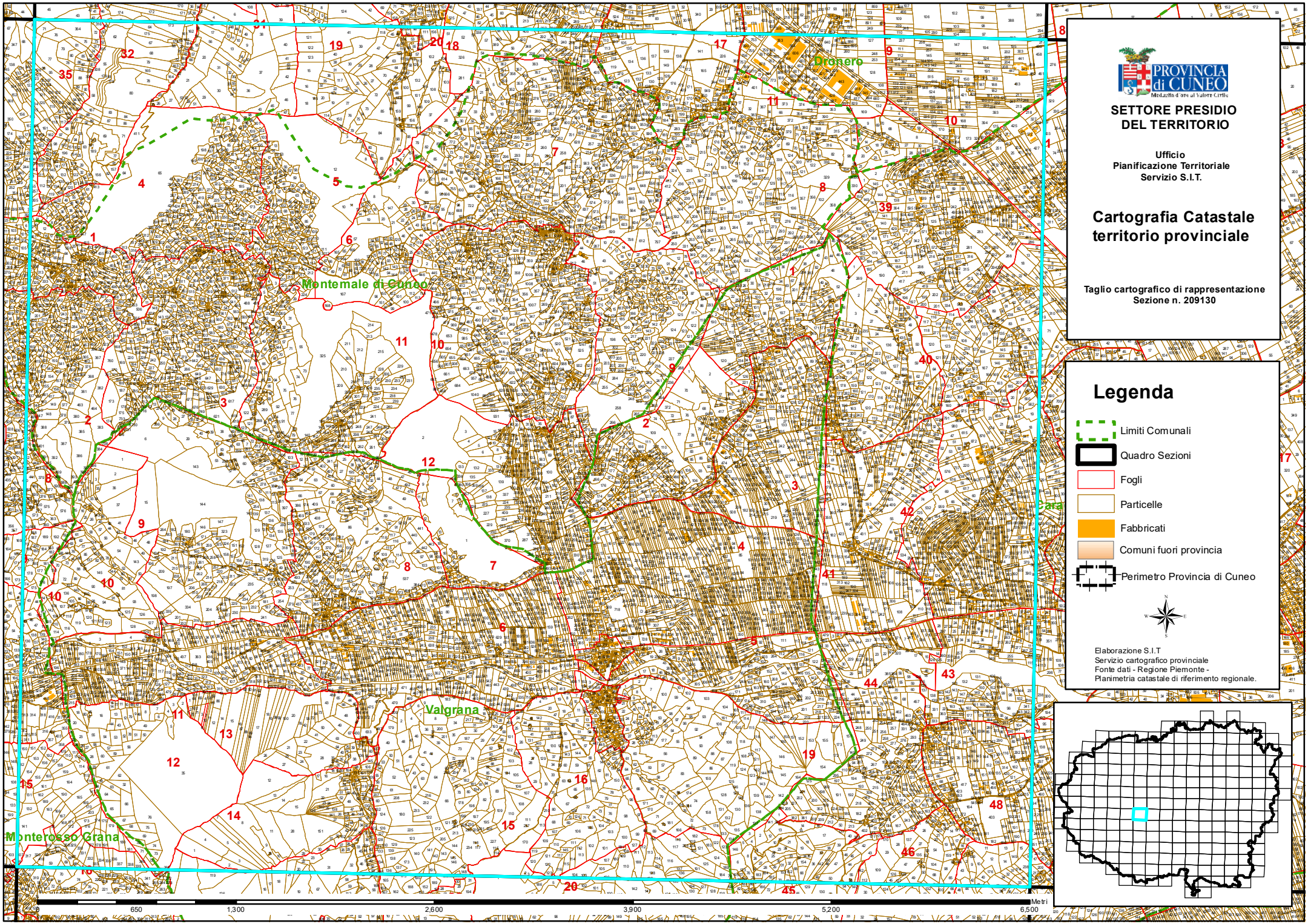

PROVINCIA di CUNEO
Medaglia d'oro al Valore Civile

SETTORE PRESIDIO DEL TERRITORIO

Ufficio
Pianificazione Territoriale
Servizio S.I.T.

Cartografia Catastale territorio provinciale

Taglio cartografico di rappresentazione
Sezione n. 209130

Legenda

- Limiti Comunali
- Quadro Sezioni
- Fogli
- Particelle
- Fabbricati
- Comuni fuori provincia
- Perimetro Provincia di Cuneo

Elaborazione S.I.T.
Servizio cartografico provinciale
Fonte dati - Regione Piemonte -
Planimetria catastale di riferimento regionale.

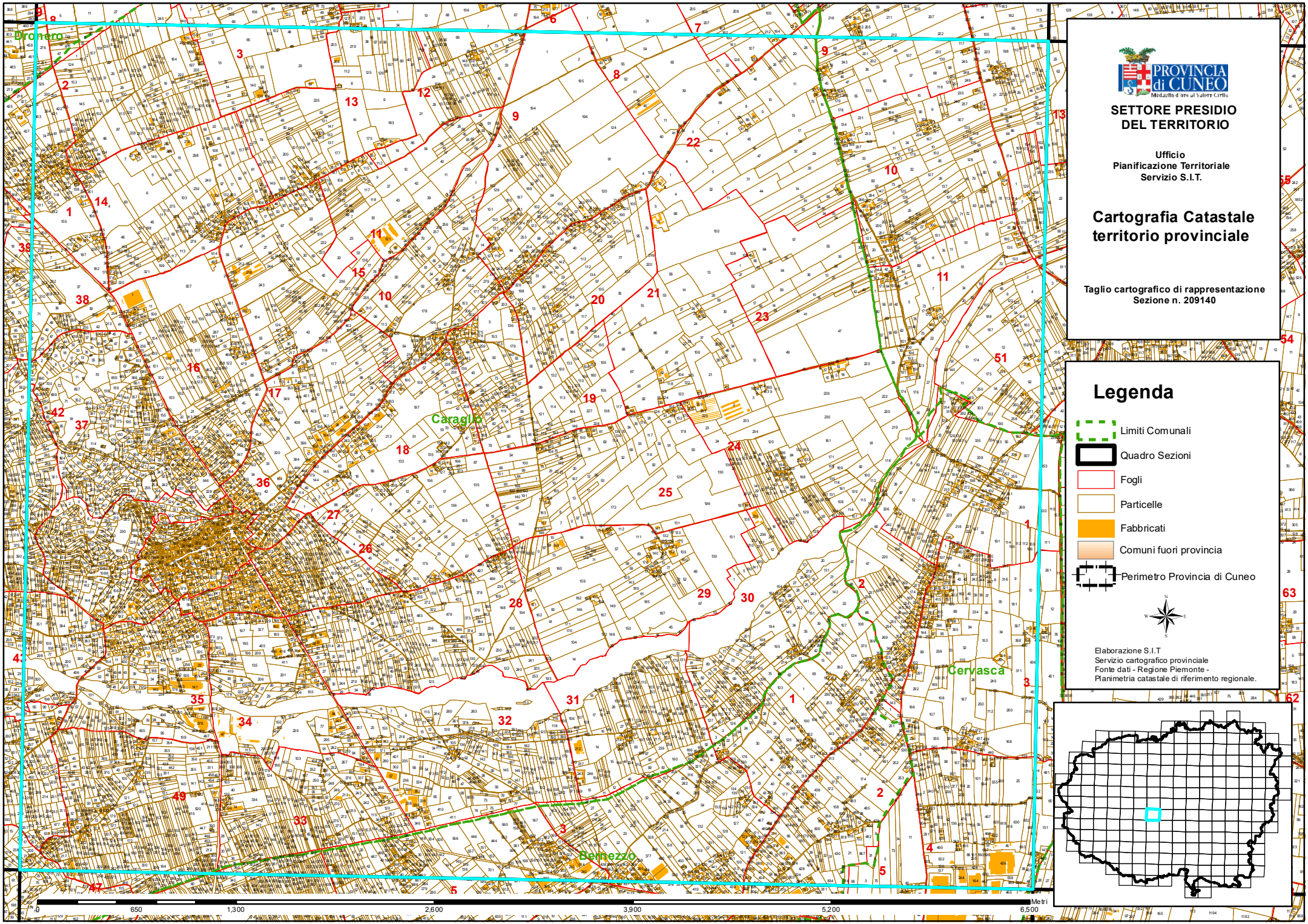

PROVINCIA di CUNEO
Medaglia d'oro al Valore Civile

SETTORE PRESIDIO DEL TERRITORIO

Ufficio
Pianificazione Territoriale
Servizio S.I.T.

Cartografia Catastale territorio provinciale

Taglio cartografico di rappresentazione
Sezione n. 209140

Legenda

- Limiti Comunali
- Quadro Sezioni
- Fogli
- Particelle
- Fabbricati
- Comuni fuori provincia
- Perimetro Provincia di Cuneo

Elaborazione S.I.T.
Servizio cartografico provinciale
Fonte dati - Regione Piemonte -
Planimetria catastale di riferimento regionale.

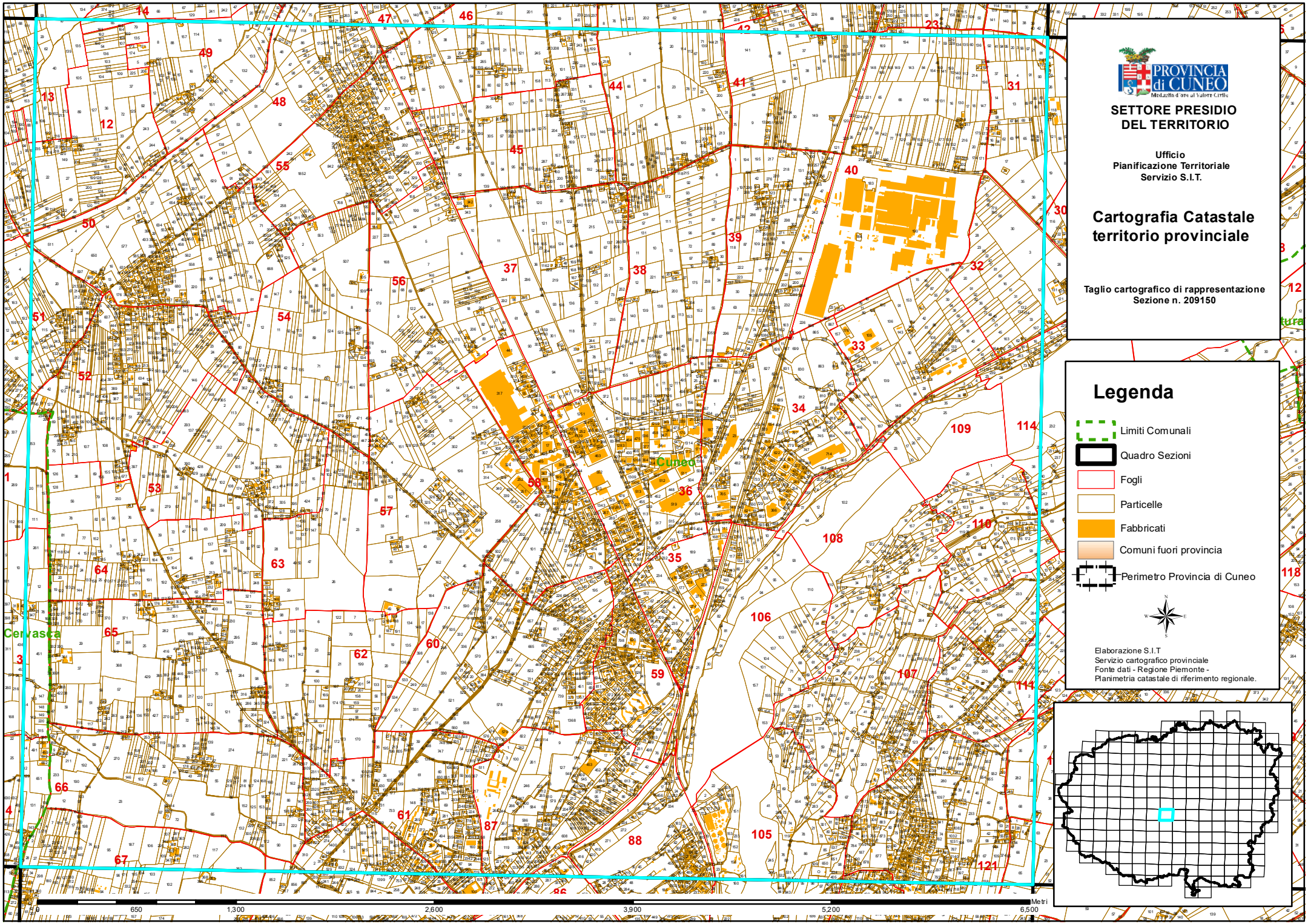
PROVINCIA di CUNEO
Medaglia d'oro al Valore Civile
SETTORE PRESIDIO DEL TERRITORIO
Ufficio
Pianificazione Territoriale
Servizio S.I.T.
Cartografia Catastale territorio provinciale
Taglio cartografico di rappresentazione
Sezione n. 209150
Legenda
Limiti Comunali
Quadro Sezioni
Fogli
Particelle
Fabbricati
Comuni fuori provincia
Perimetro Provincia di Cuneo
Elaborazione S.I.T.
Servizio cartografico provinciale
Fonte dati - Regione Piemonte -
Planimetria catastale di riferimento regionale.
Cuneo
Cervasca
0
650
1,300
2,600
3,900
5,200
6,500
Metri

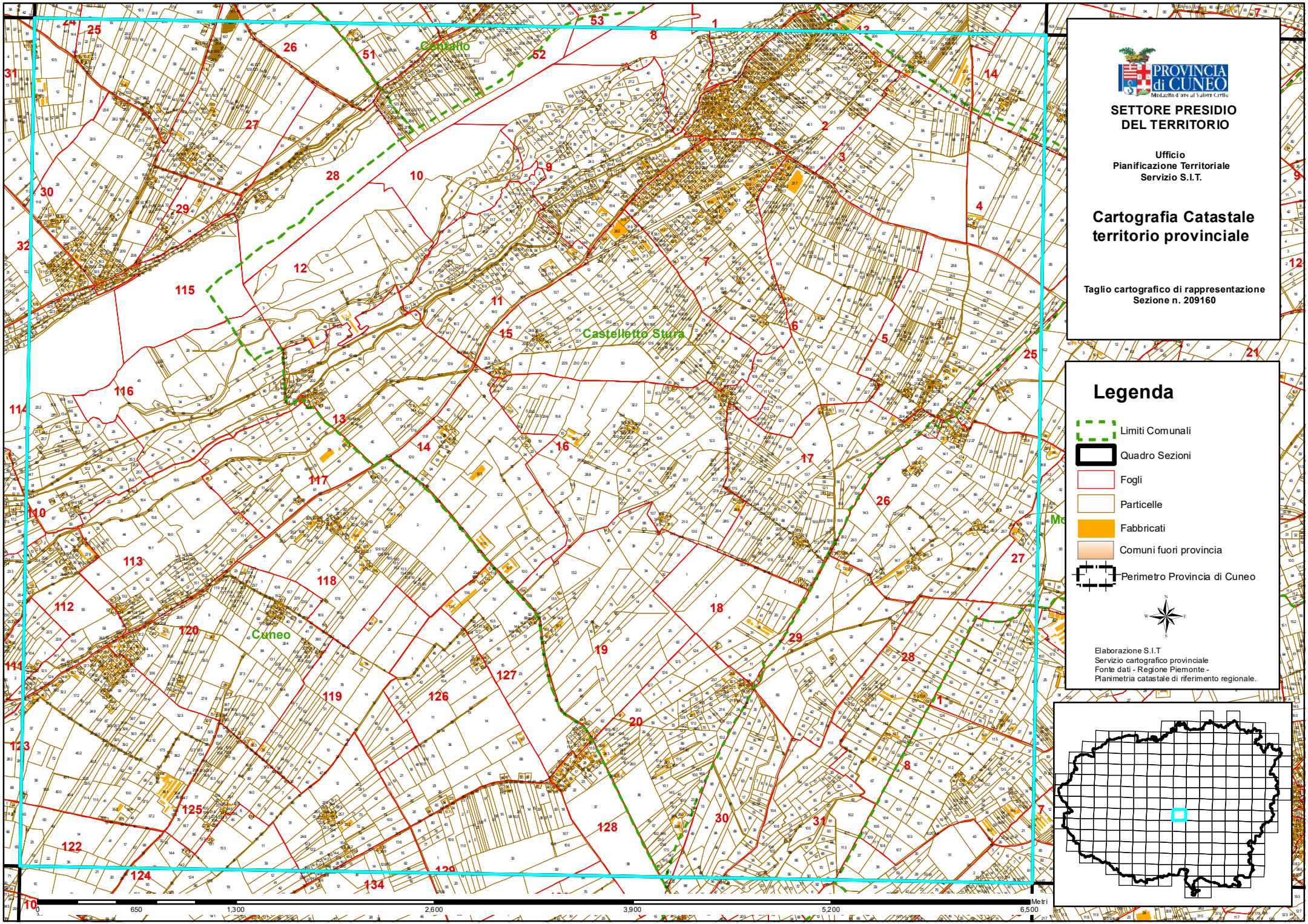
Centallo
Castelletto Stura
Cuneo
PROVINCIA di CUNEO
SETTORE PRESIDIO DEL TERRITORIO
Ufficio
Pianificazione Territoriale
Servizio S.I.T.
Cartografia Catastale territorio provinciale
Taglio cartografico di rappresentazione
Sezione n. 209160
Legenda
Limiti Comunali
Quadro Sezioni
Fogli
Particelle
Fabbricati
Comuni fuori provincia
Perimetro Provincia di Cuneo
Elaborazione S.I.T.
Servizio cartografico provinciale
Fonte dati - Regione Piemonte -
Planimetria catastale di riferimento regionale.
0
650
1,300
2,600
3,900
5,200
6,500
Metri